



Document de

Diagnòstic Socioambiental

del municipi d'Alcúdia



DOCUMENT FINAL

Diagnòstic socioambiental del municipi
d'Alcúdia de l'any 2010

AJUNTAMENT D'ALCÚDIA

Març de 2011



www.lmental.org



ÍNDEX

EL MUNICIPI D'ALCÚDIA	7
EL DIAGNÒSTIC MUNICIPAL	8
1 GOVERNABILITAT	10
1.1 Governabilitat municipal.....	11
1.2 Participació ciutadana i associacionisme	14
1.3 Percepció socioambiental dels temes relacionats	16
2 GESTIÓ LOCAL CAP A LA SOSTENIBILITAT	17
2.1 Agenda Local 21.....	18
2.1.1 Definició i objectius de l'Agenda Local 21	18
2.1.2 Trajectòria de l'Agenda Local 21 a Alcúdia.....	19
2.1.3 Comitè Especialitzat Insular d'Agenda Local 21 i Xarxa Balear de Sostenibilitat	20
2.2 Premis i reconeixements a la gestió local cap a la sostenibilitat	21
2.2.1 Federació d'Usuaris i Consumidors Independents (FUCI).....	21
2.2.2 Altres premis i concursos	22
2.3 Percepció socioambiental dels temes relacionats	23
3 BÉNS NATURALS COMUNS	24
3.1 Gestió de l'aigua	25
3.1.1 Subministrament d'aigua potable	25
3.1.2 Tractament de l'aigua residual	33
3.2 Qualitat de l'aire	36
3.2.1 Contaminació atmosfèrica	36
3.2.2 Contaminació acústica	39
3.2.3 Contaminació lumínica.....	40
3.3 Biodiversitat.....	42
3.3.1 Espècies vegetals i animals	42
3.3.2 Plagues i espècies invasores.....	44
3.4 Espais Naturals protegits.....	45
3.4.1 Àmbit terrestre i litoral	45
3.5 Gestió del medi litoral.....	49
3.5.1 Qualitat de les aigües.....	49
3.5.2 Serveis al litoral	52
3.6 Percepció socioambiental dels temes relacionats	54
4 CONSUM I ELECCIÓ D'ESTILS DE VIDA RESPONSABLES.....	56
4.1 Gestió dels residus.....	57
4.1.1 Generació i recollida de residus.....	57
4.1.2 Contaminació de sòls.....	64
4.2 Gestió de l'energia	65
4.2.1 Energia elèctrica	65
4.2.2 Altres energies	66
4.3 Gestió empresarial responsable	67
4.3.1 Sistemes de gestió ambiental	67
4.4 Percepció socioambiental dels temes relacionats	69



5	URBANISME I DISSENY	70
5.1	Planejament urbanístic i distribució territorial	71
5.2	Demografia, creixement i capacitat d'allotjament	74
5.3	Patrimoni històric i cultural	76
5.3.1	Centre històric	76
5.3.2	Murada medieval	77
5.3.3	Portes de la Muralla	77
5.3.4	Baluards del segle XVI	77
5.3.5	Muralla Renaixentista	78
5.3.6	Església de Sant Jaume	78
5.3.7	Capella del Sant Crist	78
5.3.8	Casals d'Alcúdia i Finestres renaixentistes	79
5.3.9	Ciutat romana de Pol·lèntia	79
5.3.10	Església de Santa Anna	80
5.3.11	Ermita de la Victòria	80
5.3.12	Cova de Sant Martí	81
5.3.13	Torre Major	81
5.4	Riscos Ambientals	82
5.4.1	Contaminació d'aqüífers	82
5.4.2	Erosió	83
5.4.3	Despreniments	83
5.4.4	Incendis forestals	83
5.4.5	Inundacions	86
5.5	Percepció socioambiental dels temes relacionats	88
6	MILLOR MOBILITAT, MENYS TRÀNSIT	90
6.1	Transport privat	91
6.2	Transport públic	93
6.3	Xarxa viària i trànsit	95
6.4	Percepció socioambiental dels temes relacionats	98
7	ACCIÓ LOCAL PER A LA SALUT	100
7.1	Disseny urbà per a la salut	101
7.2	Esport	102
7.3	Equipaments sanitaris	104
7.4	Percepció socioambiental dels temes relacionats	105
8	UNA ECONOMIA LOCAL ACTIVA I SOSTENIBLE	106
8.1	Sectors econòmics	107
8.1.1	Sector primari	108
8.1.2	Sector terciari	111
8.1.2.1	Sector turístic	111
8.1.2.2	Activitat Portuària	115
8.2	Ocupació i estabilitat laboral	119
8.3	Percepció socioambiental dels temes relacionats	123
9	IGUALTAT SOCIAL I JUSTÍCIA	126
9.1	Benestar social	127
9.2	Educació i cultura	131
9.3	Immigració	135
9.4	Dependència	137
9.5	Seguretat ciutadana	137
9.6	Percepció socioambiental dels temes relacionats	139
10	DEL LOCAL AL GLOBAL	141
10.1	Compromisos adquirits amb el canvi climàtic	142
10.2	Compromisos adquirits amb la sostenibilitat	142



11	INDICADORS DE SOSTENIBILITAT	145
11.1	<i>Representació gràfica dels indicadors clau de sostenibilitat</i>	<i>146</i>
11.1.1	Taxa de creixement anual de la població.....	146
11.1.2	Ràtio de dependència.....	147
11.1.3	Índex de pressió humana	147
11.1.4	Població activa i taxa d'atur	148
11.1.5	Immigració.....	150
11.1.6	Nombre de persones implicades en fòrums de participació	150
11.1.7	Accés a noves tecnologies	151
11.1.8	Índex d'estacionalitat turística.....	152
11.1.9	Indicador d'estrès turístic	153
11.1.10	Capacitat d'allotjament	153
11.1.11	Usos reals del sòl i intensitat dels usos del sòl.....	154
11.1.12	Superfície natural protegida i gestionada.....	155
11.1.13	Evolució del nombre d'habitatges.....	156
11.1.14	Parc de vehicles	157
11.1.15	Desplaçaments en transport públic	157
11.1.16	Abastiment d'aigua municipal.....	158
11.1.17	Pèrdues d'aigua a la xarxa d'abastiment municipal.....	158
11.1.18	Volum d'aigua residual tractada.....	159
11.1.19	Reutilització d'aigües depurades	159
11.1.20	Usos de l'aigua depurada d'EDAR municipal	160
11.1.21	Consum d'energia elèctrica	160
11.1.22	Consums d'electricitat per l'ajuntament	161
11.1.23	Consum total d'energia.....	161
11.1.24	Producció de residus	162
12	ANNEXES.....	164
12.1	<i>Annex 1: Plànol de delimitació d'àrees amb risc de contaminació lumínica</i>	<i>165</i>
12.2	<i>Annex 2: Plànol de delimitació d'àrees amb risc de contaminació d'aqüífers.....</i>	<i>166</i>
12.3	<i>Annex 3: Plànol de delimitació d'àrees amb risc d'erosió</i>	<i>167</i>
12.4	<i>Annex 4: Plànol de delimitació d'àrees amb risc de desprendiments.....</i>	<i>168</i>
12.5	<i>Annex 5: Plànol de delimitació d'àrees amb risc d'incendis forestals</i>	<i>169</i>
12.6	<i>Annex 6: Plànol de delimitació d'àrees amb alt risc d'incendis forestals.....</i>	<i>170</i>
12.7	<i>Annex 7: Plànol de delimitació d'àrees amb risc d'inundacions.....</i>	<i>171</i>



Diagnòstic Socioambiental del municipi d'Alcúdia 2010





EL MUNICIPI D'ALCÚDIA



El municipi d'Alcúdia es troba ubicat a uns 54 km. de Palma, a la zona nord-est de l'Illa de Mallorca, en una península enclavada entre les badies de Pollença i d'Alcúdia. El municipi ocupa unes 5.988 hectàrees i compta amb una població de 20.477 persones empadronades, lo que suposa una densitat poblacional d'uns 342 habitants per km².

No obstant això, i com a municipi eminentment turístic, Alcúdia allotja 85 establiments turístics que disposen d'un total de 27.349 places hoteleres. Això comporta que, al afegir la població flotant associada a aquesta activitat turística (uns 20.840 visitants anuals), la població present al municipi es duplica arribant a unes 41.317 persones. A més, l'afluència de turistes es dona preferentment als mesos de maig a setembre, amb els impactes associats que això comporta.

La població empadronada al municipi amb edats d'entre 16 i 64 anys suposa un 36,7 % del total de la població i la població estrangera suposa un 36,17 % del total.

Alcúdia compta amb una gran activitat econòmica, associada principalment a l'activitat turística. Així mateix, Alcúdia ofereix un entorn natural privilegiat on podem trobar platges de gran qualitat i bellesa, un nucli antic amb restes arqueològiques de gran valor i diversos enclavaments naturals amb una gran biodiversitat. Disposa de més de 30 km. de costa, amb platges de fina arena, penya-segats i petites cales d'enorme bellesa.

Tot això fa que Alcúdia sigui un municipi únic a les nostres illes i un dels destins principals dels turistes que visiten les nostres illes.



EL DIAGNÒSTIC MUNICIPAL

D'acord amb el Decret 123/2002, de 4 d'octubre, sobre la implantació de l'Agenda Local 21 als municipis de les Illes Balears (BOIB núm. 123 de 12 d'octubre de 2002), dintre del procés d'Agenda Local 21 s'ha de realitzar una anàlisi ambiental, social i econòmica del municipi, que defineixi la situació actual, la tendent i la desitjable, per tal d'assegurar que la seva evolució demogràfica, social, econòmica, ambiental, urbanística i de qualitat de vida, entre d'altres, perquè respongui a criteris de sostenibilitat i de preservació dels recursos naturals; és lo que s'anomena Diagnòstic Municipal.

Des de que Alcúdia va començar l'any 1999 el seu procés d'Agenda Local 21, amb la signatura dels compromisos d'Aalborg i l'aprovació pel Ple Municipal del Diagnòstic Municipal, la realitat ambiental, social i econòmica del mateix ha canviat notablement. Ara havia arribat el moment de tornar-nos a situar una altra vegada al punt de partida i tornar a replantejar tot el procés d'Agenda Local 21 d'acord amb la nova situació socioambiental d'Alcúdia.

En aquest sentit, i emmarcat dintre del procés d'Agenda Local 21, el present document representa la culminació d'un ampli procés de recerca i recopilació d'informació tècnica existent, de caràcter ambiental, social i econòmica, així com d'un procés de participació pública establert amb els ciutadans i lescutadanes d'Alcúdia, que ha permès analitzar la situació actual del municipi d'Alcúdia en aquells aspectes relatius a la sostenibilitat del municipi.

Per a aquest procés d'elaboració del Diagnòstic Municipal, s'ha seguit la metodologia establerta pel Comitè Especialitzat Insular d'Agendes Locals 21 (CEIAL) per a aquests tipus de documents. D'acord amb aquesta metodologia, i amb l'objectiu d'unificar la metodologia d'elaboració de documents d'Agenda Local 21 i integrar en la metodologia les noves directrius que han anat sorgint en aquesta matèria, els Diagnòstics Municipals de les nostres illes han de seguir una estructura paral·lela als compromisos d'Aalborg.



En aquest sentit, el present document segueix aquesta metodologia i tracta als diferents apartats els següents temes:





1 GOVERNABILITAT

COMPROMISOS D'AALBORG +10

1 GOVERNABILITAT

Ens comprometem a potenciar els nostres processos de presa de decisions mitjançant una democràcia més participativa.

En conseqüència, treballarem per:

1. Avançar en la visió compartida a llarg termini d'una ciutat o poble sostenible.
2. Incorporar la capacitat de participació i de desenvolupament sostenible a la comunitat local i l'Administració municipal.
3. Convidar tots els sectors de la societat local a participar eficaçment en la presa de decisions.
4. Fer que les nostres decisions siguin obertes, responsables i transparents.
5. Cooperar eficaçment i conjuntament amb municipis veïns, altres ciutats i pobles, i altres àmbits de govern.



1.1 Governabilitat municipal

Actualment l'Ajuntament d'Alcúdia està dividit en **10 àrees de govern** que exerceixen les competències que li són pròpies. A continuació s'exposen les àrees de govern de l'Ajuntament i les seves competències d'acord amb les atribucions atorgades per Batlia d'acord amb la normativa vigent:

Àrees de Govern a l'Ajuntament d'Alcúdia (2010)	
Àrea de govern	Competències
Cultura i Recursos Humans	Programes culturals Patronats culturals Fundacions i organismes culturals Biblioteques i instal·lacions culturals en general Honors i distincions Recursos laborals Promoció i formació ocupacional Auditori Plantilles de personal i sistemes de retribucions Organització interna dels treballadors Conveni laboral i pactes de condicions de funcionaris Catàlegs de llocs de feina
Hisenda i Festes	Equipaments informàtics Censos i estadístiques Planificació econòmica Pla d'inversions Estudis econòmics Intervenció i dipositaria Rendes, exaccions i inspeccions tributàries Recaptació Despeses i deute públic Drets i Patrimoni municipal Adquisicions i alienacions patrimonials Permutes Concessions administratives Responsabilitat patrimonial Sancions i multes Festes populars
Sanitat i Benestar Social i Educació	<u>Sanitat i benestar social:</u> Sanitat i salubritat pública Inspeccions sanitàries Beneficència Cementiri Tercera d'Edat Residència geriàtrica Protecció de menors Atenció social Ajuda domiciliària Servei d'ajuda a la gent gran Subvencions a entitats socials Dona Centre de Salut Junta local de Sanitat <u>Educació:</u> Educació en general Escoleta de 0 a 3 anys Promoció de l'ensenyament Centre d'adults Relacions amb estudiants i APIMA's Manteniment i neteja i centres escolars Transport escolar



Àrees de Govern a l'Ajuntament d'Alcúdia (2010)	
Àrea de govern	Competències
Obres i Manteniment	Obres i projectes municipals Control i seguiment de qualsevol obra municipal Manteniment de vies públiques Manteniment de mobiliari urbà Manteniment de jardins i zones verdes Cicle integral de l'aigua: abastament, clavegueram i depuració d'aigua Serveis contra incendis Obres públiques Infraestructures en general
Urbanisme i Serveis	Brigada municipal Manteniment d'edificis Conservació en general Magatzem i serveis generals Serveis públics Servei de salvament i socorrisme de platges Llicències d'obra Disciplina urbanística Llicències i control d'activitats Llicències de parcel·lació
Medi Ambient, Patrimoni i Política Lingüística	<u>Política lingüística:</u> Promoció de la llengua Nomenclatura de carrers Toponímia Protecció i promoció del patrimoni artístic <u>Patrimoni:</u> Protecció, promoció i divulgació del patrimoni històric Conservació de monuments artístics Edificis catalogats Centre històric Museus i arxius <u>Medi Ambient:</u> Camins Monts públics Espais naturals Seguiment Pla ecoturístic Seguiment Agenda Local 21
Esports	Patronat d'esports Instal·lacions esportives Esport base Promoció d'activitats esportives
Comerç, Fires i Mercats.	Promoció i dinamització del comerç Relacions amb associacions de comerciants Mercats i fires
Turisme i Planificació Urbanística.	<u>Turisme:</u> Promoció Turística Coordinació sectors turístics Oficines d'Informació Platges i Balnearis Relacions Públiques Relacions amb estaments turístics <u>Planificació urbanística:</u> Cartografia Planificació urbanística NNS Plans Parcial Plans Especials Convenis urbanístics Pla estratègic



Àrees de Govern a l'Ajuntament d'Alcúdia (2010)	
Àrea de govern	Competències
Participació Ciutadana i Joventut	Desenvolupament local Gestió de Ca'n Joanet Joventut Promoció d'associacionisme Relacions ciutadanes Defensor del ciutadà Comissió d'ètica Drets de la ciutadania

Font: Ajuntament d'Alcúdia

Així mateix, hi trobem diversos **organismes autònoms relacionats amb l'Ajuntament** que complementen la gestió municipal:

Organismes Autònoms relacionats amb l'Ajuntament d'Alcúdia
ConSORCI de la ciutat romana de Pol·lèntia
ConSORCI de Promoció Exterior d'Alcúdia
Empresa Municipal de Serveis, S.A.
Fundació Biblioteca d'Alcúdia "Can Torró"
Fundació Escola Municipal de Música d'Alcúdia
Patronat Municipal d'Alcúdia Ràdio
Patronat Municipal d'Esports d'Alcúdia

Font: Ajuntament d'Alcúdia



1.2 Participació ciutadana i associacionisme

La participació ciutadana ha jugat un paper fonamental en la configuració del municipi tal i com avui el coneixem. Aquesta participació ciutadana ha servit com a eina per participar a la realitat municipal, però també per cohesionar el municipi. Al municipi hi trobem nombroses associacions que tracten i treballen temes diversos:

Associacions d'Alcúdia	
Nom	Àmbit d'actuació
Agrupació Hotelera d'Alcúdia	Empreses
Alcúdia Solidària i Fundació Mateu Torrens	Solidaritat
APA Porta des Moll	Educació
APIMA Col·legi Ntra. Sra. De la Consolació	Educació
APIMA Col·legi S'Albufera	Educació
APIMA CP s'Albufera	Educació
APIMA Escoleta d'Alcúdia	Educació
APIMA Escoleta s'Estol del Rei En Jaume	Educació
APIMA IES Alcúdia	Educació
APIMA IES Port d'Alcúdia	Educació
APIMA Porta des Moll	Educació
APIMA S'Hort d'es Fassers	Educació
Assemblea Local d'Alcúdia Creu Roja	Solidaritat
Associació La Llar de l'Animal	Ecologisme i animals
Associació Veïns d'Alcanada	Societat
Associació 3a Edat d'Alcúdia	Societat
Associació 3a Edat del Moll d'Alcúdia	Societat
Associació Alcúdia Solidària	Solidaritat
Associació Alcúdia Taurina	Cultura
Associació Amics de N'Agustina	Esports
Associació Badia d'Alcúdia d'Activitats Subaquàtiques	Esports
Associació Canaricultors Nord de Mallorca	Ecologisme i animals
Associació Club Foment dels Escacs d'Alcúdia	Esports
Associació Comerciants Port d'Alcúdia	Empreses
Associació Cultural Coral Ciutat d'Alcúdia	Música
Associació Cultural Flor d'Ametler	Cultura
Associació de Taxis d'Alcúdia	Empreses
Associació de Taxis Amics d'Alcúdia	Empreses
Associació de Veïns del Corral d'en Bennàssar	Societat
Associació de Veïns del Moll	Societat
Associació Espanyola Contra el Càncer	Societat
Associació Persones Majors Moll d'Alcúdia	Societat
Associació Persones majors Port d'Alcúdia	Societat
Associació Restauració	Empreses



Associacions d'Alcúdia	
Nom	Àmbit d'actuació
Associació Ruta Tuareg	Solidaritat
Associació Sa Butaca Teatre Alcúdia	Cultura
Associació Sarau Alcudienc, Centre de Cultura Tradicional	Cultura
Associació S'Atalaia de Comerciants	Empreses
Associació Segona Edat S'illot	Societat
Colla de Geganters d'Alcúdia	Cultura
Confraria del Sant Crist	Confessional
Confraria Mare de Deu de La Victòria	Confessional
Confraria Ntra. Sra. de la Llum	Confessional
Confraria de pescadors de Sant Pere	Pesca
Confraria Setmana Santa de Sant Pere	Confessional
Eslot Club Alcúdia	Esbarjo
Fundació Ben Jakober	Cultura
Fundació Berstelsmann	Cultura
Fundació Mateu Torrens	Cultura
Fundació Yannic i Ben Jakover	Cultura
Movimiento Argentinos en Baleares	Societat
Obreria Amics de la Victòria	Confessional
Parròquia Sant Jaume	Confessional
Penya Blaugrana	Esports
Penya Madridista	Esports
Penya Mallorquinista Panxa Roja	Esports
Peña Gregal Athletic	Esports
PIMEM Alcúdia	Empreses
Plataforma Pro-Institut Nou	Educació
Restauració Alcúdia (Delegació de l'Assoc. Empresarial de Mallorca)	Empreses
Societat de Caçadors d'Alcúdia	Esports

Font: Ajuntament d'Alcúdia



1.3 Percepció socioambiental dels temes relacionats

Fruit del treball actiu als diferents processos i moments participatius desenvolupats al municipi, la percepció i opinió dels participants actius de l'Agenda Local 21 d'Alcúdia sobre aquests temes queda reflectit a continuació:

Governabilitat municipal	
Punts Febles	Punts Forts
Existeix una cultura del gratis i del tot subvencionat. Hi ha una clara dependència vers de l'administració.	L'Ajuntament ha vingut assumint serveis més enllà de les seves competències. Existeix la possibilitat de demanar a les institucions supramunicipals l'assumpció d'aquestes polítiques i per tant disposar de major capital municipal. Implica molta tenacitat política de l'actual equip de govern municipal.

Participació ciutadana i associacionisme	
Punts Febles	Punts Forts
Cal potenciar associacions que facilitin la integració del col·lectiu d'immigrants adults. Aquest col·lectiu es sol integrar encara menys que els joves. A Alcúdia les associacions duren poc. Hi ha poca col·laboració i falta d'interès. Vivim a una societat individualista.	Hi ha un elevat coneixement de les associacions que hi ha al municipi. Es participa molt a les activitats festives del poble. Aquests temes agraden molt.



2 GESTIÓ LOCAL CAP A LA SOSTENIBILITAT

COMPROMISOS D'AALBORG +10

2 GESTIÓ LOCAL CAP A LA SOSTENIBILITAT

Ens comprometem a implementar cicles de gestió eficaços, des de la seva formulació fins a la seva implementació i avaluació.

En conseqüència, treballarem per:

1. Enfortir l'Agenda 21 Local o altres processos de sostenibilitat local i atorgar-los un paper central en el govern local.
2. Oferir una gestió integrada cap a la sostenibilitat, basada en el principi preventiu i d'acord amb la futura Estratègia temàtica sobre el medi ambient urbà de la UE.
3. Establir objectius i terminis en el marc dels Compromisos d'Aalborg i crear i seguir l'instrument de control dels Compromisos d'Aalborg.
4. Assegurar que els temes de sostenibilitat són centrals en els processos de presa de decisions i que l'assignació de recursos es basa en criteris fermes i amplis de sostenibilitat.
5. Cooperar amb la Campanya Europea de Ciutats i Pobles Sostenibles i les seves xarxes per fer el seguiment del nostre progrés cap a l'assoliment dels nostres objectius de sostenibilitat i avaluar-lo.



2.1 Agenda Local 21

2.1.1 Definició i objectius de l'Agenda Local 21

L'objectiu d'una Agenda Local 21 consisteix en diagnosticar la situació socioambiental d'un Municipi i el seu entorn immediat, a partir de la recopilació de la informació sobre els factors socioambientals que incideixen en aquell, definint i recomanant directrius per encaminar-se cap a un desenvolupament sostenible i configurant un Pla d'Acció que proposi i valori diferents paquets d'actuacions. És també una característica principal la participació de tota la societat en aquest procés.

Les principals fites rellevants que varen conduir al desenvolupament de l'Agenda Local 21 com a instrument per a l'assoliment d'un desenvolupament sostenible són les següents:

- La Cimera de Rio
A la Cimera de la Terra celebrada a Rio de Janeiro l'any 1992 organitzada per les Nacions Unides sobre el Medi Ambient i el desenvolupament (CNUMAD), es reuniren 172 governs i 118 líders mundials. Una de les principals conclusions fou la necessitat d'una acció urgent per promoure un desenvolupament econòmic i social d'acord amb la preservació i protecció del medi ambient. Un dels documents clau adoptat per aquesta finalitat fou l'Agenda Local 21.
- La Carta d'Aalborg
L'any 1994, a la ciutat d'Aalborg (Dinamarca), es celebrà la Conferència europea sobre ciutats sostenibles. El document de la Carta d'Aalborg fou el resultat dels principis de sostenibilitat que marcà la Comissió Europea per aconseguir un desenvolupament sostenible en el marc d'una Agenda Local 21, segons les recomanacions de la Cimera de la Terra de Rio de 1992.
- Aalborg + 10
A la quarta Conferència Europea de Ciutats i Pobles Sostenibles (2004), es definiren els compromisos d'Aalborg, els quals estaven pensats per orientar els esforços dels municipis en matèria de sostenibilitat i per revitalitzar l'Agenda Local 21.



2.1.2 Trajectòria de l'Agenda Local 21 a Alcúdia

En anys posteriors a la declaració d'Alcúdia com a municipi ecoturístic i d'haver implantat el "Distintiu ecoturístic" per als establiments respectuosos amb el medi ambient, es va posar en marxa l'Agenda Local 21 del municipi d'Alcúdia.

Concretament, l'any 1997 es van iniciar els treballs del "Diagnòstic Ambiental de la Platja d'Alcúdia". Aquestes dades es van revisar l'any 1999 i es van incloure al "Diagnòstic Ambiental d'Alcúdia", que finalment es va presentar i aprovar al juny del 2001 i que va permetre conèixer com era l'estat de tot el municipi en aquell moment.

Seguidament, al juny de 2002, l'Ajuntament i el Fòrum Ciutadà de manera consensuada varen presentar i aprovar el "Pla d'Acció Ambiental de l'Agenda Local 21 d'Alcúdia", que incloïa 77 projectes estructurats en 21 accions, 13 programes i 6 línies estratègiques.

A partir de llavors, anualment es revisen i actualitzen els projectes inclosos en el Pla d'Actuació, tenint en compte les propostes i les valoracions del Fòrum Ciutadà, que es reuneix com a mínim cada any per conèixer l'estat dels projectes i per prioritzar les accions previstes per al següent any. De la mateixa manera, anualment s'actualitzen les dades disponibles sobre el municipi i es calculen els indicadors establerts per poder conèixer l'evolució de la sostenibilitat del municipi.

Fites històriques de l'Agenda 21 d'Alcúdia			
	Data	Treballs realitzats	Resultats
Diagnòstic Municipal	Juny de 2001	Aprovació del Diagnòstic Municipal	Diagnòstic Ambiental de l'any 2001
Pla d'Acció	Juny de 2002	Aprovació del Pla d'Acció 2002	77 projectes (21 accions, 13 programes i 6 línies estratègiques)
	Març de 2007	Aprovació del Pla d'Acció 2007	97 projectes (23 accions, 14 programes i 7 línies estratègiques)
	Desembre de 2009	Aprovació del Pla d'Acció 2010-2011	43 projectes (7 línies estratègiques, 17 programes i 29 accions)
Diagnòstic Municipal	Desembre de 2010	Revisió del Diagnòstic Municipal 2001	Diagnòstic Ambiental de l'any 2010

Font: Ajuntament d'Alcúdia

Com que la participació ciutadana és un element clau de l'Agenda Local 21, aquesta s'ha anat produint al llarg de les fites anteriorment esmentades, donant com a resultat els diferents elements que configuren l'Agenda 21 d'Alcúdia:

Participació ciutadana associada a l'Agenda 21 d'Alcúdia		
	Data	Treballs realitzats
2004	14 de desembre	Seguiment dels projectes del Pla d'Acció de l'any 2004. Proposta i priorització de projectes del Pla d'Acció per a l'any 2005.
2005	23 de novembre	Seguiment dels projectes del Pla d'Acció de l'any 2005. Proposta i priorització de projectes del Pla d'Acció per a l'any 2006.
2006	1 de desembre	Seguiment dels projectes del Pla d'Acció de l'any 2006.





Participació ciutadana associada a l'Agenda 21 d'Alcúdia		
	Data	Treballs realitzats
		Proposta i prioritització de projectes del Pla d'Acció per a l'any 2007.
2007	30 de gener	Presentació dels projectes del Pla d'Acció per a l'any 2007.
2008	12 de desembre	Seguiment dels projectes del Pla d'Acció de l'any 2008. Proposta i prioritització de projectes del Pla d'Acció per a l'any 2009.
2009	11 de Març	Proposta i prioritització de projectes del Pla d'Acció per a l'any 2009.
	14 d'octubre	Seguiment dels projectes del Pla d'Acció de l'any 2009.
	28 d'octubre	Proposta de projectes del Pla d'Acció per a l'any 2010-2011 (Comissió de Treball Territori, Urbanisme i Medi Natural).
	10 de novembre	Proposta de projectes del Pla d'Acció per a l'any 2010-2011 (Comissió de Treball Serveis Ambientals del Municipi).
	13 de novembre	Proposta de projectes del Pla d'Acció per a l'any 2010-2011 (Comissió de Treball Qualitat de Vida i Educació ambiental).
	23 de desembre	Proposta i prioritització de projectes del Pla d'Acció per a l'any 2010-2011.
2010	15 de juny	Presentació dels projectes del Pla d'Acció per als anys 2010 i 2011.
	14 de setembre	Treballs de revisió del Diagnòstic Municipal a través d'una ruta emocional per Alcúdia (Comissió de Treball Territori, Urbanisme i Medi Natural).
	28 de setembre	Treballs de revisió del Diagnòstic Municipal (Comissió de Treball Serveis Ambientals del Municipi).
	16 d'octubre	Treballs de revisió del Diagnòstic Municipal a través d'una ruta emocional pel litoral d'Alcúdia (Comissió de Treball Territori, Urbanisme i Medi Natural).
	19 d'octubre	Treballs de revisió del Diagnòstic Municipal a través d'un cafè participatiu (Comissió de Treball Qualitat de Vida i Educació ambiental).
	16 de desembre	Treballs de revisió i aprovació del Diagnòstic Municipal.

Font: Ajuntament d'Alcúdia

2.1.3 Comitè Especialitzat Insular d'Agenda Local 21 i Xarxa Balear de Sostenibilitat

L'estudi i validació de les Agendes Locals 21, elaborades pels Ajuntaments, es realitzen per la Comissió Balear de Medi ambient i pels Comitès Especialitzats Insulars, per tal d'arribar a una mínima harmonització de totes les Agendes Locals 21 que s'implanten a les Illes Balears.

L'Ajuntament d'Alcúdia forma part des de l'any 2003 del "Comitè Especialitzat Insular d'Agenda Local 21", juntament amb membres del Consell de Mallorca, de la Conselleria de Medi ambient i representants de diversos ajuntaments de les Illes.

Així mateix, al febrer de 2004 l'Ajuntament d'Alcúdia es va inscriure al Registre Balear d'Agendes Locals 21 i es va incloure a la Xarxa Balear de Sostenibilitat, que actua com a mecanisme per augmentar l'intercanvi d'informació, experiència i assistència tècnica mútua entre les autoritats locals.





2.2 Premis i reconeixements a la gestió local cap a la sostenibilitat

L'Ajuntament de Alcúdia sempre ha estat pioner en la preocupació per preservar el medi ambient, i ja l'any 1992 es va declarar com a "Municipi Ecoturístic", indicant el compromís de protegir el medi ambient tenint en compte que és un municipi eminentment turístic.

Des d'aleshores Alcúdia ha destacat per les nombroses activitats ambientals realitzades i per l'obtenció de nombrosos premis i reconeixements a nivell nacional i internacional.

2.2.1 Federació d'Usuaris i Consumidors Independents (FUCI)

Al desembre de 1997 l'Ajuntament de Alcúdia va aconseguir un dels 10 premis atorgats a nivell nacional per la Federació d'Usuaris i Consumidors Independents (FUCI), en el 1^{er} Concurs Nacional "L'escombrariere ecològic". Aquest premi tenia una validesa de dos anys i valorava als ajuntaments que destacaven en labors de neteja, recollida de residus urbans (RSU) i recollida selectiva. Aquest premi s'ha anat renovant consecutivament durant els anys següents (de l'any 1998 a l'any 2007).

L'any 2001 l'Ajuntament d'Alcúdia va aconseguir l'Esment d'or del premi "Bandera Verda Ciutat Sostenible" atorgat per la FUCI (Federació d'Usuaris i Consumidors Independents), després d'haver-lo renovat durant 5 anys seguits. En la IX Convocatòria del Concurs "Bandera Verda Ciutat Sostenible" es va renovar el premi en la modalitat d'Esment d'Or al desembre de 2005. En la X Edició d'aquest premi "Bandera Verda", convocada al desembre de 2007, l'Ajuntament d'Alcúdia ha aconseguit el Premi 5 Estrelles al participar en totes les modalitats del Premi:

- Residus, neteja i jardineria.
- Compromís ambiental (Agenda Local 21).
- Gestió de l'aigua.
- Educació ambiental i participació ciutadana.
- Consum energètic i contaminació.



2.2.2 Altres premis i concursos

Al desembre de 1998 l'organisme Foment del Turisme de Mallorca va atorgar un diploma a l'Ajuntament d'Alcúdia pel projecte: "Alcúdia Municipi Ecoturístic", com a millor iniciativa pública en favor del turisme.

En 1998, l'Ajuntament de Alcúdia va participar en el "II Concurs de Nacions Unides sobre Bones Pràctiques per a la Millora de l'Entorn Urbà" celebrat a Dubai. El Distintiu Ecoturístic d'Alcúdia va quedar entre els 100 millors iniciatives presentades a nivell internacional.

El Distintiu Ecoturístic també va ser seleccionat pel comitè Hàbitat espanyol i inclòs en el "Segon Catàleg de Bones Pràctiques" que es va presentar al maig de 1999 a Màlaga.

En 2002, la iniciativa del Distintiu Ecoturístic també ha obtingut el "Best Practice Certificate" pel "Dubai Internacional Award for Best Practices" (DIABP) que es troba dintre del programa de la Unió Europea UN-HABITAT. En aquest cas, va obtenir la qualificació de "best practice".

També es de destacar que el Port Esportiu Alcúdia-Mar posseeix la Bandera Blava, així com també la posseeix la Platja de Alcúdia des de l'any 1988, a excepció dels anys 2004 i 2005 que no es varen atorgar per abocaments de pluvials al 2004 i d'una denúncia a l'any 2005 per mantenir una instal·lació temporal a la platja.

En 2009 el col·legi Porta des Moll d'Alcúdia, del que l'Àrea de medi ambient de l'Ajuntament formem part de la seva comissió de medi ambient, va obtenir el premi del Consell de Mallorca.

En 2010 s'ha obtingut el Diploma de "Reconeixement per a la tasca realitzada en el marc de l'Agenda 21 Local" del Consell de Mallorca, atorgat el 16 d'octubre de 2010.



2.3 Percepció socioambiental dels temes relacionats

Fruit del treball actiu als diferents processos i moments participatius desenvolupats al municipi, la percepció i opinió dels participants actius de l'Agenda Local 21 d'Alcúdia sobre aquests temes queda reflectit a continuació:

Agenda Local 21	
Punts Febles	Punts Forts
Vivim a una societat individualista. S'ha de fomentar la implicació societat en el municipi. L'administració es veu sola "tirant del carro".	Hi ha molta participació al municipi.



3 BÉNS NATURALS COMUNS

COMPROMISOS D'AALBORG +10

3 BÉNS NATURALS COMUNS

Ens comprometem a assumir plenament la responsabilitat de protegir, preservar i garantir un accés equitatiu als béns naturals comuns.

En conseqüència, treballarem per:

1. Reduir el consum d'energia primària i incrementar el percentatge d'energies renovables.
2. Millorar la qualitat de l'aigua, estalviar aigua i utilitzar l'aigua de manera més eficaç.
3. Promoure i incrementar la biodiversitat, i estendre els espais naturals i els espais verds designats i tenir-ne cura.
4. Millorar la qualitat de la terra, preservar la terra ecològicament productiva i promoure l'agricultura i silvicultura sostenibles.
5. Millorar la qualitat de l'aire.



3.1 Gestió de l'aigua

3.1.1 Subministrament d'aigua potable

Al municipi d'Alcúdia hi trobem, d'acord amb el Pla Hidrològic de les Illes Balears, **dos masses d'aigua subterrànies**, és a dir 2 volums clarament diferenciats d'aigües subterrànies:

Masses d'aigua subterrànies afectades pel municipi d'Alcúdia			
Codi del PHIB	Nom	Superfície	Longitud de costa
18.04-M3	Alcúdia	22'8 km ²	16'7
18.11.M1	Sa Pobla	124'7	8

Font: Conselleria de Medi Ambient i Mobilitat (Govern Balear)

Encara que aquestes masses d'aigua no coincideixen exactament amb la superfície del terme municipal, tractarem més en profunditat la massa d'aigua subterrània amb codi 18.04-M3 (d'acord amb el Pla Hidrològic de les Illes Balears), ja que coincideix pràcticament en la seva totalitat amb el terme municipal d'Alcúdia i ens pot orientar un poc més sobre la gestió de l'aigua al municipi.

En aquesta massa d'aigua (18.04-M3) hi trobem diversos pous per a abastiment humà, en concret els següents:

Pous d'abastiment humà a la massa d'aigua 18.04-M3		
Codi del PHIB	Toponímia	Volum de bombeig autoritzat (m ³ /any)
644-8-2	N'Ezequiel	102.650
664-8-3	Sa Figuera	102.650
644-8-4	Can Mariano	102.650

Font: Conselleria de Medi Ambient i Mobilitat (Govern Balear)

Aquesta massa d'aigua es veu afectada per la intrusió marina localitzada en alguns punts concrets a causa de l'existència de pous de proveïment que arriben a profunditats molt per sota del nivell del mar i que estan situats en la carretera Alcúdia-Palma.

D'acord amb el Pla Hidrològic de les Illes Balears el **balanç hídric de la massa d'aigua subterrània d'Alcúdia (18.4-M3)** és el següent:

Entrades d'aigua (hm ³ /any)						Sortides d'aigua (hm ³ /any)					
Pluja	Rius	Retorn regs	Pèrdues xarxes	Del mar	TOTAL	Bombejos			Zones humides	Al mar	TOTAL
						Abast. humà	Regadiu	Domèstic			
1'60	0'30	0'12	0'11	0'05	2'18	0'10	1'26	0'20	0'50	0'12	2'18

Font: Conselleria de Medi Ambient i Mobilitat (Govern Balear)



Diagnòstic Socioambiental del municipi d'Alcúdia 2010



L'any 2006, les extraccions d'aigua aquesta massa d'aigua varen ser de **1'56 hm³/any**, en concret **0'30 hm³/any per a abastiment** i de **1'26 hm³/any per al sector agrari**. Al municipi ens trobem amb 221 hectàrees de regadius que es reguen amb aigües subterrànies.

Extraccions a l'any 2006 a la massa d'aigua d'Alcúdia (18.04-M3)	
Abastiment (hm ³ /any)	Sector agrari (hm ³ /any)
0'30	1'26

Font: Conselleria de Medi Ambient i Mobilitat (Govern Balear)

No obstant això, el subministrament d'aigua potable al municipi no depèn d'aquesta massa d'aigua, ja que aquest subministrament s'efectua a través d'una concessió a dues empreses privades: Aguas Canalizadas de Alcúdia S.A. (**ACASA**) i Fuente de Son San Juan, S.A. (**FUSOSA**).

L'empresa ACASA compra l'aigua a ALMARSA, que és l'empresa propietària dels pous. ACASA subministra a tot el terme municipal d'Alcúdia, a excepció de la zona de l'estany del Ponts (Llac Esperança) que rep l'aigua de l'empresa FUSOSA

La majoria de pous de l'empresa ALMARSA es troben situats al terme municipal de Sa Pobla. Els pous que tenia Alcúdia es varen salinitzar i ara s'exploten únicament en èpoques punta com a reforç dels restants.

Els pous d'abastiment es distribueixen en tres zones:

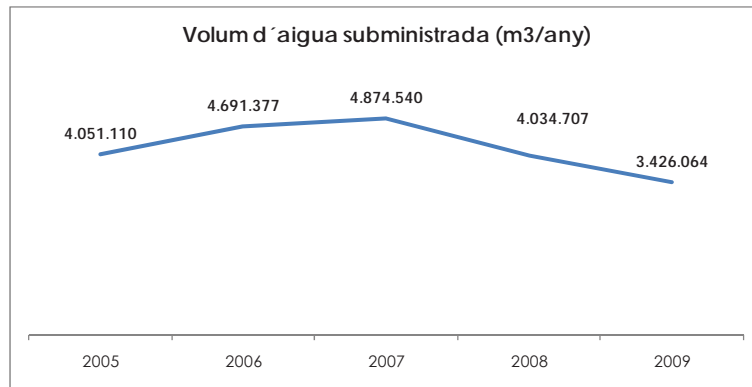
Pous d'abastiment per al municipi d'Alcúdia			
Zona	Ubicació	Pous	Qualitat
1	Prop de l'ermita de Crestaix - Son Ventura - Urb. Crestaix - Son Vila - S'Ubach	7, 8, 9 i 10 11, 12, 13 i 14	Tenen aigua de molt bona qualitat. El pou n°8 s'utilitza per al reg de la finca, però en cas de necessitat es podria utilitzar per a consum del municipi.
2	Entre la carretera d'Alcúdia i de Pollença - Son Barba - Sa Tanca des Moro	1, 2 i 3 4, 5 i 6	L'aigua és de pitjor qualitat. Durant l'estiu augmenta el contingut en clorurs i nitrats.
3	Prop d'Alcúdia Torre Verdisa	14, 15 i 16 2 pous	Hi ha dues perforacions d'on s'extreia aigua tèrbola. Es varen arreglar els problemes de terbolesa i es podien incorporar a la xarxa de subministrament.

Font: Ajuntament d'Alcúdia

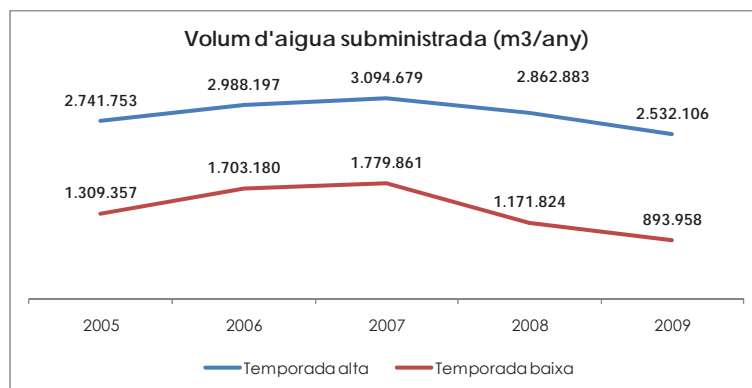
L'empresa FUSOSA no té dipòsits subministradors d'aigua al terme d'Alcúdia. Del pou situat a la Font de Son San Joan fins a Alcúdia hi ha 10 km. de canonada.



El volum d'aigua subministrada al municipi ha anat variant any rere any, situant-se aquest **volum d'aigua subministrada en 2009 en 3.426.064 m³**. Si analitzem les dades de l'aigua subministrada per mesos, ens trobem amb el comportament de municipi turístic balear, en el que els volums d'aigua subministrada als mesos de temporada alta (de maig a octubre) són el doble que als mesos de temporada baixa.

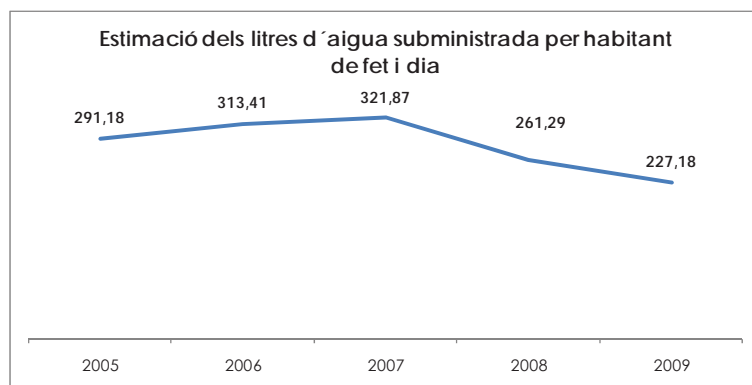


Font: Ajuntament d'Alcúdia



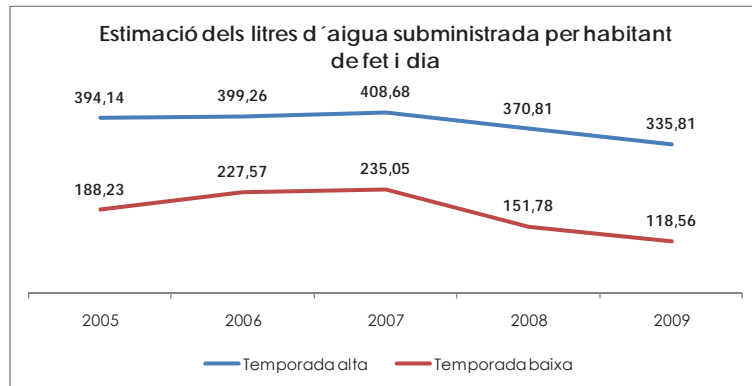
Font: Ajuntament d'Alcúdia

D'igual manera, si realitzem una estimació dels litres d'aigua subministrats diàriament per habitant, tant per a residents com per a no residents al municipi, podem observar una tendència a la baixa, situant-se aquest **subministrament diari a l'any 2009 en uns 227'18 litres**. Així mateix, s'observa la mateixa tendència polaritzada de municipi turístic.



Font: Ajuntament d'Alcúdia





Font: Ajuntament d'Alcúdia

Així mateix, i com a font alternativa de subministrament, cal destacar que està prevista la posada en servei de la **dessaladora d'Alcúdia**, amb una capacitat de producció inicial de **5'11 hm³/any** i una ampliació (en una segona fase) de fins a **7'3 hm³/any**. La captació d'aigua de mar es realitza a través de **8 pous costaners** (dos d'ells de reserva per a possibles ampliacions o per si falla alguna bomba), situats en zona de domini públic marítim-terrestre adscrita al port d'Alcúdia i situats en les proximitats de la instal·lació. En aquest mateix solar es construeixen quatre pous més (un de reserva) per a l'aportament d'aigua de mar que s'emprarà per diluir la salmorra abans del seu abocament al mar.

Aquesta dessaladora té dos bastidors, capaços de donar 7.000 m³ al dia cadascun, és a dir, produeix 14.000 m³ al dia i està preparada per poder col·locar una línia més, per això té dos pous d'extracció i un de dilució de reserva. Els pous són de diàmetre 600 mm. i tenen uns 30 metres de profunditat.

La salmorra rebutjada pel procés de dessalatge és abocada al Port d'Alcúdia a través de difusors, tenint la possibilitat de dirigir l'aigua a dos punts distints del port, en funció del tràfic de bucs del port i dels amarraments. Per programar aquestes operacions s'ha establert un protocol de comunicació amb l'Autoritat Portuària de Balears.

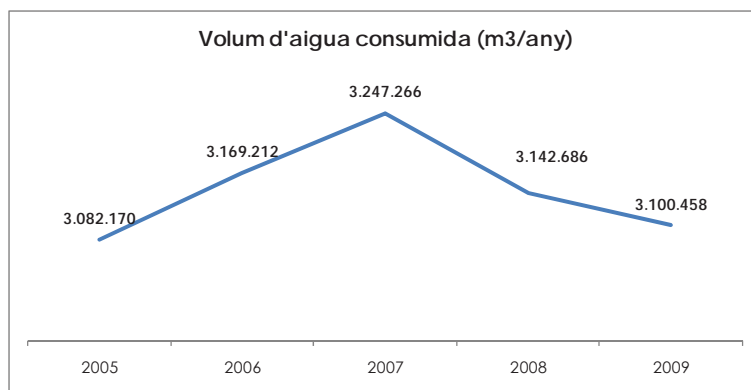
Totes les operacions i infraestructures d'abocament de la salmorra s'han pensat i dissenyat per fer que aquesta arribi al fons amb una velocitat tal que no remogui el sediment existent i lo suficientment diluïda per a no afectar a les praderes de Posidònia existents fora del Port.



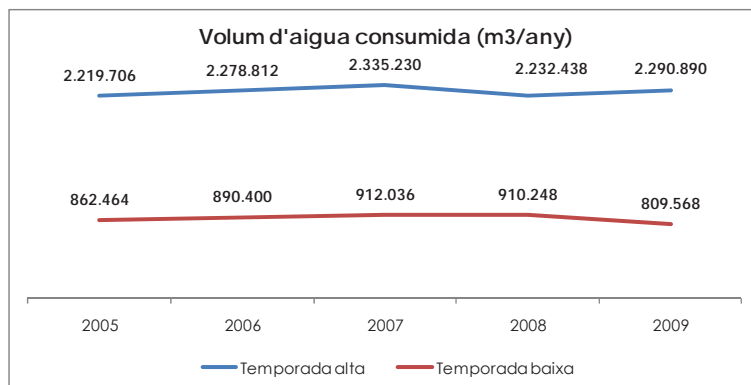
Diagnòstic Socioambiental del municipi d'Alcúdia 2010



En relació amb els consums d'aigua, ens trobem en **2009 amb una consum de 3.100.458 m³**, lo que comporta un descens del consum respecte a anys anteriors, però amb dades lleugerament superiors a les de l'any 2005. De la mateixa manera que amb l'anàlisi per mesos dels volums d'aigua subministrada, ens trobem amb el comportament de municipi turístic balear esmentat, en el que els consums d'aigua als mesos de temporada alta (de maig a octubre) són el doble que als mesos de temporada baixa.



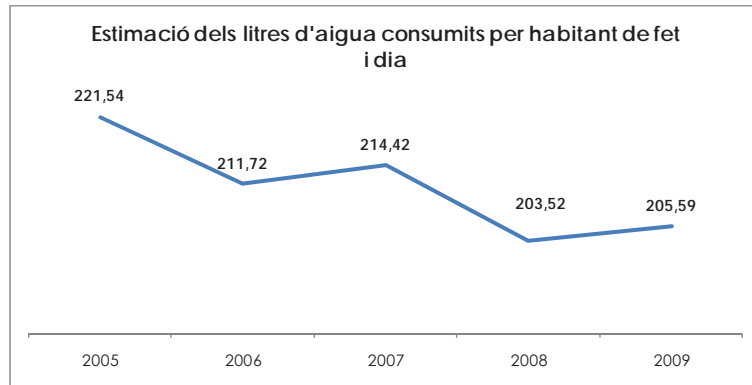
Font: Ajuntament d'Alcúdia



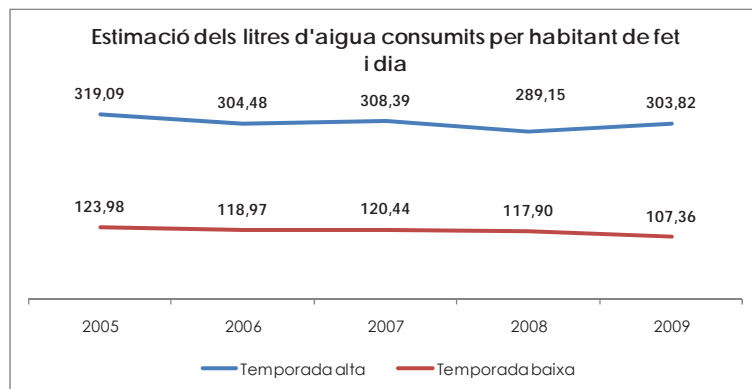
Font: Ajuntament d'Alcúdia



D'igual manera, si realitzem una estimació dels litres d'aigua consumits diàriament per habitant, tant per residents com per no residents al municipi, podem observar una tendència a la baixa, situant-se aquest **consum diari a l'any 2009 en uns 205'59 litres**. Així mateix, s'observa la mateixa tendència polaritzada de municipi turístic.



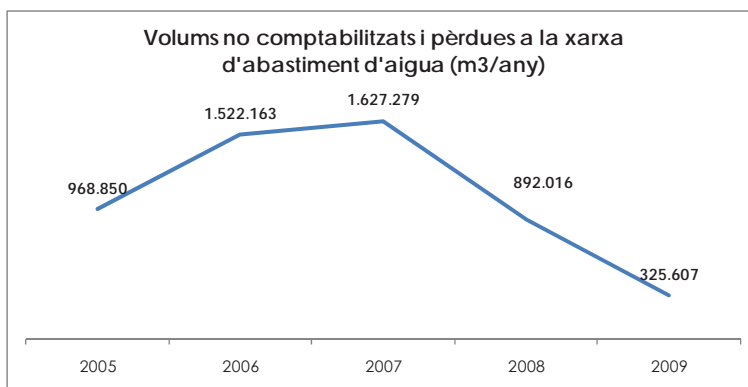
Font: Ajuntament d'Alcúdia



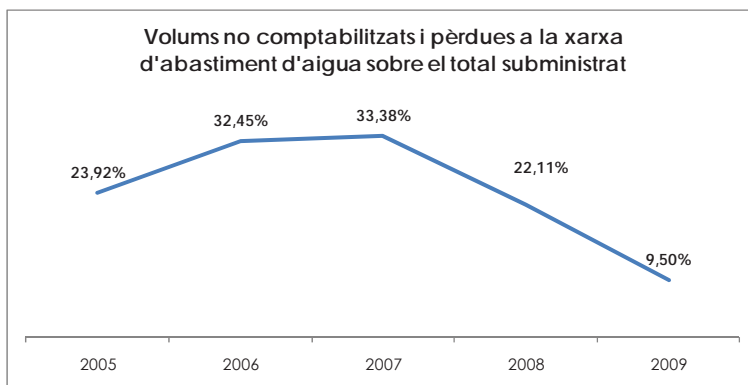
Font: Ajuntament d'Alcúdia



En un altre ordre de coses, l'any 2009 no es varen registrar 325.607 m³ d'aigua, ja sigui per pèrdues a la xarxa, comptadors en mal estat o no comptabilització de certs consums. D'aquesta manera, podem establir que el rendiment mitjà de la xarxa de subministrament està millorant, ja que el percentatge de pèrdues i volums no comptabilitzats sobre el total de l'aigua subministrada es situa a l'any 2009 en tan sols un 9'50 %, lo que suposa un gran descens respecte a anys anteriors.



Font: Ajuntament d'Alcúdia



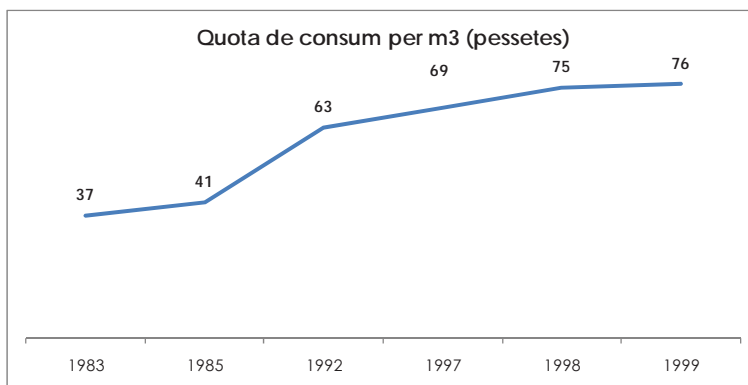
Font: Ajuntament d'Alcúdia



Diagnòstic Socioambiental del municipi d'Alcúdia 2010



En relació al preu de l'aigua subministrada, aquest ha anat sofrint augments al llarg dels anys, passant de les 36'64 pessetes/m³ de l'any 83 a les 76 pessetes/m³ de l'any 1999.



Font: Ajuntament d'Alcúdia

Actualment s'ha establert una tarifació progressiva del consum d'aigua al municipi, amb l'objectiu de reduir els consums d'aigua i que es penalitzi a aquells que més consumeixin. És de destacar que es preveu una bonificació d'un 10% als abonats que redueixen el seu consum respecte de l'any anterior.

Quotes de consum d'aigua (2010)		
Tipus d'abonat	Blocs de consum	Euros/m ³
Locals, bars, cafeteries, restaurants, provisionals obres, indústries, Port esportiu i semblants	Bloc únic	0'62
Usos domèstics (Aplicables a habitatges de qualsevol tipus, solars sense edificar i finques amb habitatges i locals amb comptador comunitari)	Bloc 1, de 0 fins a 10 m ³ /mes	0,46
	Bloc 2, de 10 a 25 m ³ /mes	0,91
	Bloc 3, de 25 a 40 m ³ /mes	1,83
	Bloc 4, més de 40 m ³ /mes	3,65
Usos turístics (Aplicables a hotels i apartahotels, com també als subministraments de jardins i piscines imputables a establiments turístics, amb suma dels subministraments corresponents a tots els comptadors adscrits a l'establiment)	Bloc 1, de 0 fins a 4 m ³ /plaça i mes	0,46
	Bloc 2, de 4 a 10 m ³ /plaça i mes	0,91
	Bloc 3, de 10 a 16 m ³ /plaça i mes	1,83
	Bloc 4, més de 16 m ³ /plaça i mes	3,65

Font: Ajuntament d'Alcúdia



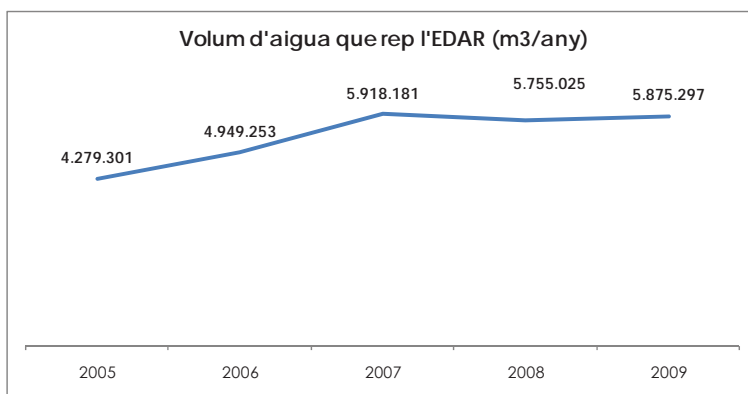
3.1.2 Tractament de l'aigua residual

Tota l'aigua residual que es genera al municipi d'Alcúdia es condueix cap a l'Estació Depuradora d'Aigües Residuals d'Alcúdia (**EDAR Alcúdia**) per a la seva gestió i tractament. Aquesta depuradora té capacitat per realitzar un tractament terciari d'uns 4.015.000 m³ d'aigües residuals a l'any (uns 8.600 m³ al dia).

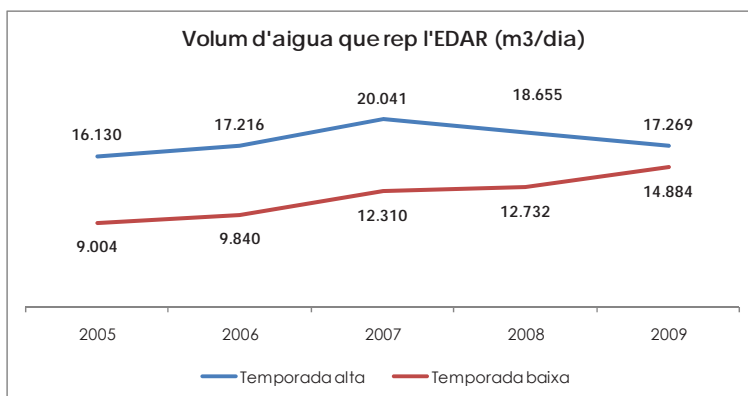
Aquest **tractament terciari de les aigües residuals** permet l'obtenció d'aigua regenerada d'acord amb els criteris de qualitat determinats per la normativa vigent per al seu aprofitament, ja que consisteix en l'eliminació de les sals dissoltes, nutrients i patògens, que contenen aquestes aigües, a través de 3 fases de tractament:

- **Ultrafiltració:** Les membranes d'ultrafiltració retenen matèria en suspensió i matèria orgànica biodegradable.
- **Desinfecció per exposició a raigs ultraviolats:** L'aigua ultrafiltrada es sotmet a una exposició adient de raigs ultraviolats per tal d'eliminar els components orgànics presents en l'aigua que hagin pogut resistir a la ultrafiltració.
- **Cloració:** L'aigua tractada s'emmagatzema en un dipòsit de 4.500 m³ de capacitat, on li es dosifica hipoclorit sòdic per tal de garantir les màximes condicions de desinfecció.

L'any **2009** es varen rebre a l'**EDAR Alcúdia** uns **5.875.297 m³** d'aigües residuals, continuant amb la tendència a l'alça dels darrers anys. No obstant això, si analitzem per mesos les dades d'entrada a l'EDAR, podem observar una altra vegada que els volums són superiors als mesos de temporada alta (de maig a octubre) que als mesos de temporada baixa, però no és tanta la diferència com en altres casos.

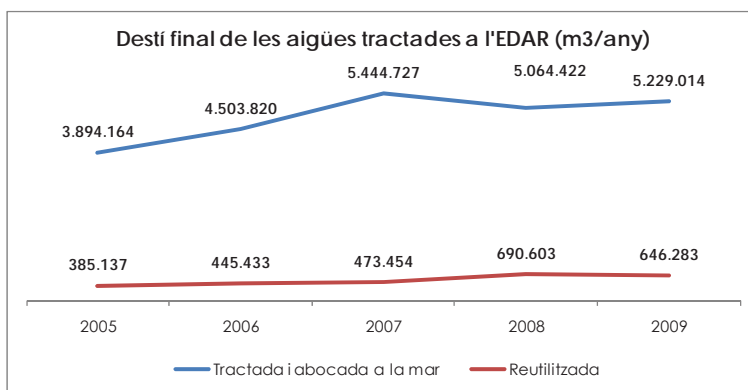


Font: Ajuntament d'Alcúdia



Font: Ajuntament d'Alcúdia

De totes les aigües residuals tractades a l'EDAR es varen reutilitzar per a reg un 11% d'elles, produint-se un petit augment en la reutilització d'aquestes aigües respecte als darrers anys, ja que a l'any 2005 es trobava en un 9 %.



Font: Ajuntament d'Alcúdia

En el cas dels camps de golf, aquests tenen l'obligació legal que tota l'aigua utilitzada per al reg del mateix ha de procedir necessàriament de la reutilització d'aigües residuals depurades, d'acord amb la Llei 4/2008, de 14 de maig, de mesures urgents per a un desenvolupament sostenible a les Illes Balears (BOIB núm. 68, de 17 de maig de 2008).

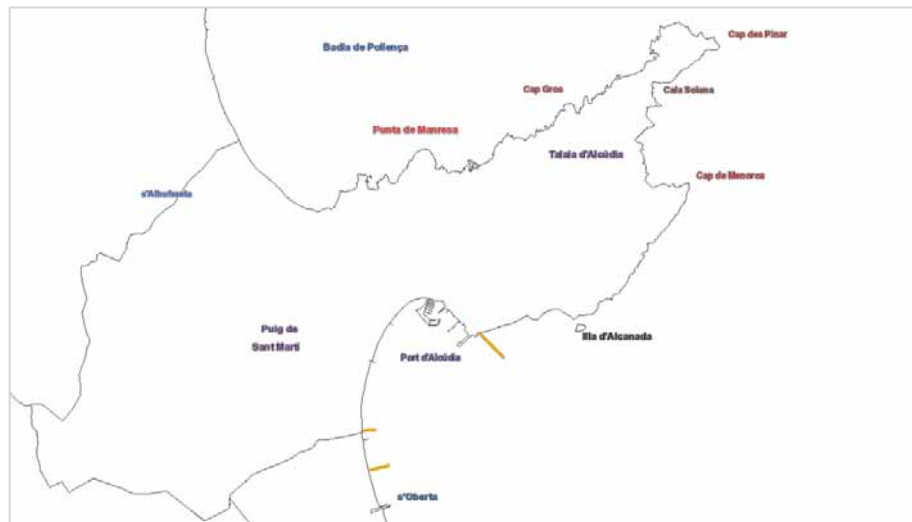
Abastiment d'aigua per a reg de camps de golf			
Camp de golf	Procedència de l'aigua	Forats	Volum (hm ³ /any)
Alcanada	EDAR Alcúdia	18	0'23

Font: Conselleria de Medi Ambient i Mobilitat (Govern Balear)





La resta d'aigües residuals tractades a la depuradora a l'any 2009, en concret el **89% d'aquestes**, es varen **abocar a la mar a través d'un emissari submarí**. Actualment només hi ha un emissari que aboca aigua residual procedent de la planta de tractament d'aigües residuals. L'emissari està localitzat a l'extrem nord de la Badia d'Alcúdia, a 1'5 km. de distància de la costa.



Emissaris submarins

Font: Conselleria de Medi Ambient i Mobilitat (Govern Balear)

Del procés de tractament de les aigües residuals es deriva un residu que són els fangs; **l'any 2009 es varen tractar 1.176.040 Kg. de fangs de depuradora**, que es varen disposar a les plantes de tractament de fangs i llots del Consell Insular de Mallorca per a la seva correcta gestió i tractament.



3.2 Qualitat de l'aire

3.2.1 Contaminació atmosfèrica

Actualment al municipi d'Alcúdia hi trobem una estació per a la vigilància i control de la qualitat de l'aire. Aquesta estació (amb codi 07003004) pertany l'empresa GESA ENDESA, però està inclosa a la Xarxa Balear de Vigilància i Control de la Qualitat de l'Aire del Govern Balear. Aquesta estació mesura els següents paràmetres:

- diòxid de sofre (SO₂),
- monòxid de nitrogen (NO),
- diòxid de nitrogen (NO₂),
- ozó (O₃), i
- partícules amb diàmetre < 10 µm (PM₁₀).

Els líndars legals establerts per a cada paràmetre esmentat s'expressen a la següent taula:

Líndars d'avaluació de la qualitat de l'aire			
Contaminant	Líndar d'avaluació	Valor (per al 2009)	Superacions permeses (per al 2009)
SO ₂	Valor límit horari per a la protecció de la salut humana	350 µg/cm ³	24
	Valor límit diari per a la protecció de la salut humana	125 µg/cm ³	3
	Valor límit anual per a la protecció dels ecosistemes	20 µg/cm ³	0
NO ₂	Valor límit horari per a la protecció de la salut humana	210 µg/cm ³	18
	Valor límit anual per a la protecció de la salut humana	42 µg/cm ³	0
PM ₁₀	Valor límit diari per a la protecció de la salut humana	50 µg/cm ³	35
	Valor límit anual per a la protecció de la salut humana	40 µg/cm ³	0
O ₃	Valor objectiu octohorari per a la protecció de la salut humana	120 µg/cm ³	0
	Líndar d'informació a la població	180 µg/cm ³	0
	Líndar d'alerta a la població	240 µg/cm ³	0



D'acord amb les memòries anuals de la Conselleria de Medi Ambient del Govern Balear sobre qualitat de l'aire, aquesta estació va obtenir les següents dades anuals:

Nivells avaluats de qualitat de l'aire						
Contaminant	Aspectes avaluats	Valors mesurats				
		2005	2006	2007	2008	2009
SO ₂	Núm. de vegades que s'ha superat el Valor límit horari per a la protecció de la salut humana	0	0	0	0	0
	Núm. de vegades que s'ha superat el Valor límit diari per a la protecció de la salut humana	0	0	0	0	0
	Mitjana anual del Valor per a la protecció dels ecosistemes (µg/cm ³)	2'06	2'88	2	2	2
NO ₂	Núm. de vegades que s'ha superat el Valor límit horari per a la protecció de la salut humana	0	0	0	0	0
	Mitjana anual del Valor límit diari per a la protecció de la salut humana (µg/cm ³)	5'35	6'1	9	8	5
PM ₁₀	Núm. de vegades que s'ha superat el Valor límit diari per a la protecció de la salut humana	0	--	--	--	0
	Mitjana anual del Valor per a la protecció de la salut humana (µg/cm ³)	12'46	--	--	--	18
O ₃	Núm. de vegades que s'ha superat el Valor objectiu octohorari per a la protecció de la salut humana	5	--	7	26	5
	Núm. de vegades que s'ha superat el Llíndar d'informació a la població	0	--	0	0	0
	Núm. de vegades que s'ha superat el Llíndar d'alerta a la població	0	--	0	0	0

Font: Conselleria de Medi Ambient (Govern Balear)

En vermell s'indiquen aquells valors que s'ha superat un líndar de compliment legal. No obstant això, no es fa cap tipus d'avaluació de les causes del seu incompliment ni de les mesures correctores o preventives establertes pel Govern Balear o pels causants del mateix.

Per altra banda, l'única instal·lació ubicada al municipi d'Alcúdia que actualment es troba afectada i sotmesa per la Llei 1/2005 sobre comerç de drets d'emissions a Espanya és la **Central Tèrmica de "Es Murterar"** de l'empresa GESA ENDESA. Aquesta instal·lació de generació d'energia elèctrica **va verificar les seves emissions de CO₂ equivalent durant el període del 2005 al 2008**, d'acord amb l'establert a la llei esmentada.

Kilotones de CO ₂ equivalent verificades				
Instal·lació	Emissions al 2005	Emissions al 2006	Emissions al 2007	Emissions al 2008
GESA CT Alcúdia	3.352	3.180	3.028	3.200

Font: Conselleria de Medi Ambient (Govern Balear)



En relació a les emissions electromagnètiques, actualment hi ha a Alcúdia 22 estacions base de telefonia mòbil que donen cobertura al municipi. Els nivells màxims legals d'emissions d'ones electromagnètiques per a cada estació base, així com els nivells màxims mesurats l'any 2009 als controls sobre aquestes instal·lacions, es detallen a continuació:

Nivells d'emissió de les estacions base de telefonia mòbil (2009)				
Codi	Ubicació	Operador	Nivells permesos ($\mu\text{W}/\text{cm}^2$)	Màxims mesurats ($\mu\text{W}/\text{cm}^2$)
0700014	Pg 4, Parcela 351	TME	467.6	6.27
0700111	Av de la platja, s/n	TME	467.6	0.03
0700227	C. Tirant lo blanc, 8	TME	467.6	0.24
0700290	C. Pere Mas i Reus, s/n	TME	467.6	1.34
10198	Avda. sa platja, 4	VODAFONE	474.0	< 0.01
1B4IB0518	Ps. Tirant lo blanc, 8	XFERA	957.5	< 0.01
1B4IB0519	Pç. Constitució, 6	XFERA	957.5	0.09
1B4IB0520	Av de la playa, 4	XFERA	957.5	6.14
1B4IB0521	Cr. Artà, s/n	XFERA	957.5	0.95
24664	Camí de la victoria 18 urb. mal pas	VODAFONE	474.0	1.59
25549	C. Nenfars s/n Apt. Bocaccio. Platja Alcúdia	VODAFONE	474.0	< 0.01
81768	C. Pol·lència, 2	VODAFONE	952.5	< 0.01
81859	Av de morer vermell, s/n	VODAFONE	952.5	0.30
82459	C. Teodoro Canet, 39	VODAFONE	952.5	< 0.01
BALR0092A	Cr. Alcúdia Artà, s/n	AMENA	927.6	< 0.01
BALR0093A	Av de la playa, 4	AMENA	927.6	0.02
BALR0094A	Sense ubicació	AMENA	927.6	< 0.01
BALR0096A	C. Pol·lència, 2	AMENA	927.6	< 0.01
BALR0128A	C. Puig de Sant Martí	AMENA	950.0	0.20
BALR0238A	Camí es Morer Vermell	AMENA	927.6	0.06
BALR0328B	C. Teodoro Canet, 21	AMENA	927.6	< 0.01

Font: Ministeri d'Indústria, Turisme i Comerç (Govern d'Espanya)



3.2.2 Contaminació acústica

La zonificació urbanística segons els objectius de qualitat acústica estan establerts a l'Ordenança Municipal Reguladora de l'emissió i recepció de renous. En concret, aquesta ordenança estableix els nivells màxims de renou segons la zona afectada:

Nivells sonors màxims (dBA)				
Zones i usos	Nivell de recepció extern (NRE)		Nivell de recepció intern (NRI)	
	Diürn	Nocturn	Diürn	Nocturn
Residencial – habitatges	55	45	35	30
A habitacions			30	25
Turístic – comercial	55	55	55	55
Docent	55	45	45	40
Sanitari	50	40	35	30
Industrial	60	55	60	60

Font: Ajuntament d'Alcúdia

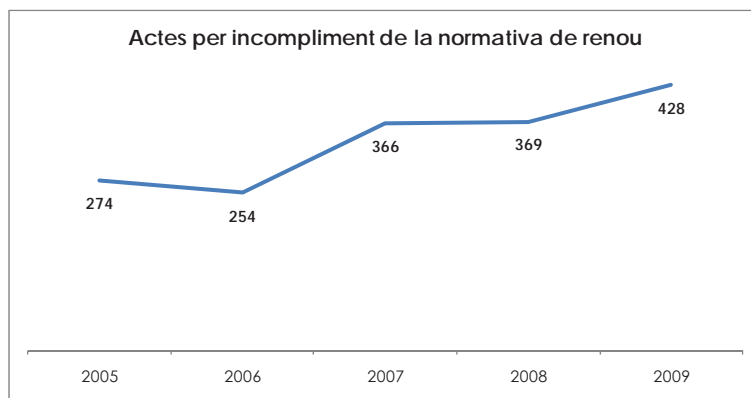
Del mateix mode aquesta ordenança estableix els límits màxims aplicables als vehicles que s'expressen a continuació (s'exclou la maquinària d'obres públiques):

Nivells sonors màxims als vehicles	
Categoria de vehicles	dB (A)
Vehicles automòbils de dues rodes	
Ciclomotor	80
<i>Motor de dos temps de cilindrada:</i>	
- Superior a 50 cm ³ , inferior o igual a 125 cm ³	82
- Superior a 125 cm ³	84
<i>Motor de quatre temps per cilindrada:</i>	
- Superior a 50 cm ³ , inferior o igual a 125 cm ³	82
- Superior a 125 cm ³ , inferior o igual a 500 cm ³	84
- Superior a 500 cm ³	86
Vehicles automòbils de tres rodes:	
- La cilindrada dels quals sigui superior a 50 cm ³	85
Vehicles automòbils de quatre o més rodes:	
<i>Vehicles destinats al transport de persones que tinguin fins a 9 places, inclosa la del conductor</i>	82
<i>Vehicles destinats al transport de persones que tinguin més de 9 places, inclosa la del conductor, el pes màxim autoritzat del qual no excedeixi de 3,5 t.</i>	84
<i>Vehicles destinats al transport de mercaderies, el pes màxim autoritzat dels quals no excedeixi de 3,5 t.</i>	84
<i>Vehicles destinats al transport de persones que tinguin més de 9 places, inclosa la del conductor, el pes màxim autoritzat del qual excedeixi de 3,5 t.</i>	89
<i>Vehicles destinats al transport de mercaderies, el pes màxim autoritzat dels quals excedeixi de 3,5t.</i>	89
<i>Vehicles destinats al transport de persones que tinguin més de 9 places, inclosa la del conductor, el motor del qual tingui una potència igual o superior a 200 CV. DIN.</i>	
<i>Vehicles destinats al transport de mercaderies, el motor dels quals tingui una potència igual o superior a 200 CV. DIN i el pes màxim autoritzat dels quals excedeixi de 12 T.</i>	91

Font: Ajuntament d'Alcúdia



El nombre d'actes aixecades per incompliment de la normativa municipal de renou, sobretot en relació a vehicles, ha anat augmentat any rere any, situant-se al 2009 en 428 actes aixecades.



Font: Ajuntament d'Alcúdia

3.2.3 Contaminació lumínica

La Llei 3/2005, de 20 d'abril, de protecció del medi nocturn de les Illes Balears (BOIB núm. 65, de 28 d'abril de 2005) obliga a les entitats locals a dividir el seu territori en zones en funció de la vulnerabilitat a la contaminació lumínica, d'acord amb els següents **nivell de protecció mínim**:

Nivells de protecció mínims d'emissió lumínica nocturna	
Zones	Descripció
Zona E1	Àrees incloses en la Llei 1/1991, d'espais naturals o en àmbits territorials que hagin de ser objecte d'una protecció especial, per raó de les seves característiques naturals o del seu valor astronòmic especial que només admeten una mínima.
Zona E2	Àrees incloses en àmbits territorials que només admeten una lluentor reduïda.
Zona E3	Àrees incloses en àmbits territorials que admeten una lluentor mitja.
Zona E4	Àrees incloses en àmbits territorials que admeten una lluentor alta.
Punts de referència	Punts pròxims a les àrees de valor astronòmic o natural especial incloses en la E1, per a cadascun dels quals cal establir una regulació específica en funció de la distància que es trobin de l'àrea en qüestió.

En aquest sentit, a les **normes subsidiàries** s'ha dividit el municipi en zones d'acord a aquests criteris i s'han establert **limitacions del flux de l'hemisfèric superior de les lluminàries** (% màxim del flux que una lluminària emet sobre el pla horitzontal respecte del flux total que emet la mateixa col·locada en la posició d'instal·lació):

Limitacions al flux hemisfèric de les lluminàries	
Zones	Descripció
Zona E1	0 %
Zona E2	(' 5 %
Zona E3	(' 15 %



Limitacions al flux hemisfèric de les lluminàries	
Zones	Descripció
Zona E4	(' 25 %

Font: Ajuntament d'Alcúdia

En la zona E-3 i E-4, la il·luminació de monuments, altres elements o zones d'interès cultural, històric o turístic especial, d'acord amb l'article 5 de la Llei 3/2005, de 20 d'abril, es correspondran també amb les de vulnerabilitat a la contaminació lumínica als efectes del compliment de l'article 6 i 7 de la Llei esmentada.

La zonificació establerta per a aquestes zones es troben representades al **Plànol de delimitació d'àrees amb risc de contaminació lumínica que figura a l'Annex1.**



3.3 Biodiversitat

3.3.1 Espècies vegetals i animals

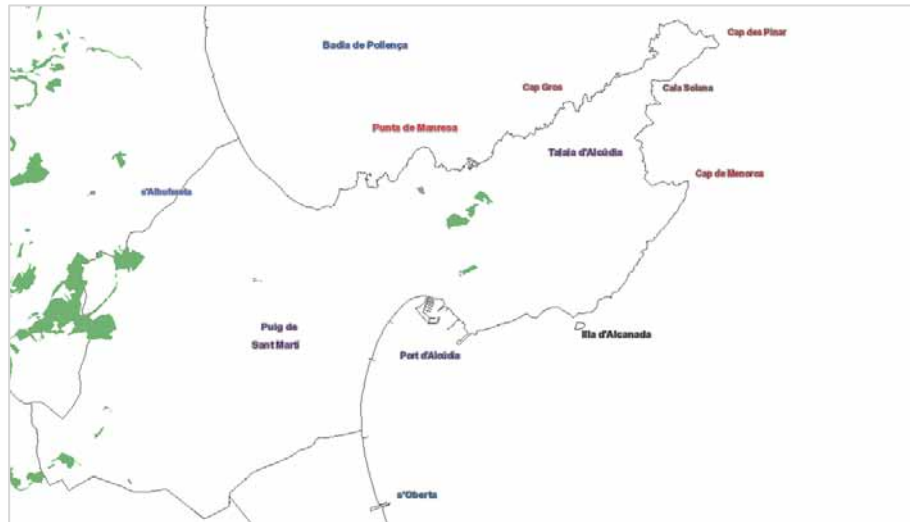
Al municipi hi trobem diverses espècies vegetals i animals d'interès i que poden estar subjectes a qualche tipus de protecció legal:

Espècies d'interès al municipi d'Alcúdia			
	Nom comú	Nom científic	Tipus de protecció
Amb presència confirmada	Àguila calçada	<i>Hieraaetus pennatus</i>	Interès especial
	Àguila peixatera	<i>Pandion haliaetus</i>	Vulnerable
	Aloc, alls	<i>Vitex agnus-castus</i>	Especial protecció
	Annera capblanca	<i>Oxyura leucocephala</i>	En perill d'extinció
	Arpella vulgar	<i>Cyrcus aeruginosus</i>	Interès especial
	Busqueret cuallarg	<i>Sylvia balearica</i>	Interès especial
	Càdec de mar	<i>Juniperus oxicedrus subsp. macrocarpa</i>	Vulnerable
	Calàpet	<i>Bufo viridis subsp. balearicus</i>	Interès especial
	Corbmarí	<i>Phalacrocorax aristotelis</i>	Vulnerable i interès especial
	Desconegut	<i>Helichrysum crassifolium</i>	Sense protecció legal
	Desconegut	<i>Roncus vidali</i>	Sense protecció legal
	Desconegut	<i>Scotolemon balearicus</i>	Sense protecció legal
	Desconegut	<i>Typhlocirolana moraguesi</i>	Sense protecció legal
	Escarabat de sang	<i>Timarcha balearica</i>	Sense protecció legal
	Falcó peregrí	<i>Falco peregrinus</i>	Interès especial
	Gallfaver	<i>Porphyrio porphyrio</i>	Interès especial
	Garballó	<i>Chamaerops humilis</i>	Restricció per a usos comercials
	Gatell, Gatovell, Socarrell	<i>Launaea cervicornis</i>	Sense protecció legal
	Libèl·lula emperador	<i>Anax imperator</i>	Sense protecció legal
	Lliri de mar	<i>Pancratium maritimum</i>	Especial protecció
	Om	<i>Ulmus minor</i>	Interès comunitari
	Palònia	<i>Paeonia cambessedessi</i>	Especial protecció
	Ratapinyada de cova	<i>Miniopterus schreibersii</i>	Interès comunitari i vulnerable
	Ratapinyada de ferradura grossa	<i>Rhinolophus ferrumequinum</i>	Vulnerable
	Ratapinyada de peus grans	<i>Myotis capaccinii</i>	En perill d'extinció
	Rosseta	<i>Marmaronetta angustirostris</i>	En perill d'extinció
	Tortuga d'aigua	<i>Emys orbicularis</i>	Interès comunitari i especial protecció
Amb presència de pas migratori	Bitó	<i>Botaurus stellaris</i>	En perill d'extinció
	Fotja cornuda	<i>Fulica cristata</i>	En perill d'extinció
	Toret	<i>Ardeola ralloides</i>	En perill d'extinció

Font: Conselleria de Medi Ambient i Mobilitat (Govern Balear)



De la mateixa manera hi trobem certs espais la vegetació de la qual es troba protegida. És el cas de certes **zones d'alzinar presents al municipi** i que es troben emparades pel Decret 130/2001, de 23 de novembre, pel qual s'aprova la delimitació a escala 1:5.000 de les àrees d'alzinar protegit (BOIB núm. 149, de 13 de desembre de 2001).



Zones afectades pel Decret d'alzinars
Font: Conselleria de Medi Ambient i Mobilitat (Govern Balear)

Igualment, d'acord a la Llei 43/2003, de 21 de novembre, de monts (BOE núm. 280, de 22 de novembre de 2003), s'han inclòs dintre del **Catàleg de Forests d'Utilitat Pública** certs forests del municipi d'Alcúdia que destaquen per les seves característiques naturals i/o per la seva localització. Aquests forests són de domini públic forestal, i per tant són inalienables, imprescriptibles i inembargables i no estan subjectes a cap tribut que gravi la seva titularitat.

Forests d'Alcúdia inclosos al Catàleg de Forests d'Utilitat Pública
La Victòria
Puig de Sant Martí

Font: Conselleria de Medi Ambient i Mobilitat (Govern Balear)

A l'igual que a l'àmbit terrestre, hi trobem certs espais marins la vegetació de la qual es troba protegida. És el cas de les **praderes de posidònia** (*Posidonia oceanica*) presents a les Badies d'Alcúdia i Pollença i que, d'acord a la Llei 42/2007, de 13 de desembre, del Patrimoni Natural i de la Biodiversitat (BOE núm. 299, de 14 de desembre de 2007), es consideren hàbitats naturals d'interès comunitari la conservació del qual requereix de la designació de zones d'especial conservació.



3.3.2 Plagues i espècies invasores

Al municipi d'Alcúdia, a l'igual que a la resta de les nostres illes, s'estan contínuament donant casos d'introducció d'espècies vegetals o animals. Aquestes introduccions d'espècies a vegades s'ha donat amb finalitats concretes però d'altres vegades accidentalment. No totes aquestes espècies introduïdes arriben a ser invasores, però quan ho fan poden comportar un perill per a les espècies autòctones, ja que s'adapten i provoquen una competència directa amb aquestes. En el cas d'espècies invasores es duen a terme feines d'eradicació i control per part de les administracions competents.

Presència històrica de plagues i espècies invasores al municipi d'Alcúdia	
Nom comú	Nom científic
Bàlsam	<i>Carpobrotus edulis</i>
Becut vermell	<i>Rhincophorus ferrugineus</i>
Caulerpa	<i>Caulerpa taxifolia</i>
Formiga argentina	<i>Linepithema humile</i>
Moscard	<i>Culicidae</i>
Processionària del pi	<i>Thaumetopoea pityocampa</i>
Termita	<i>Isoptera</i>

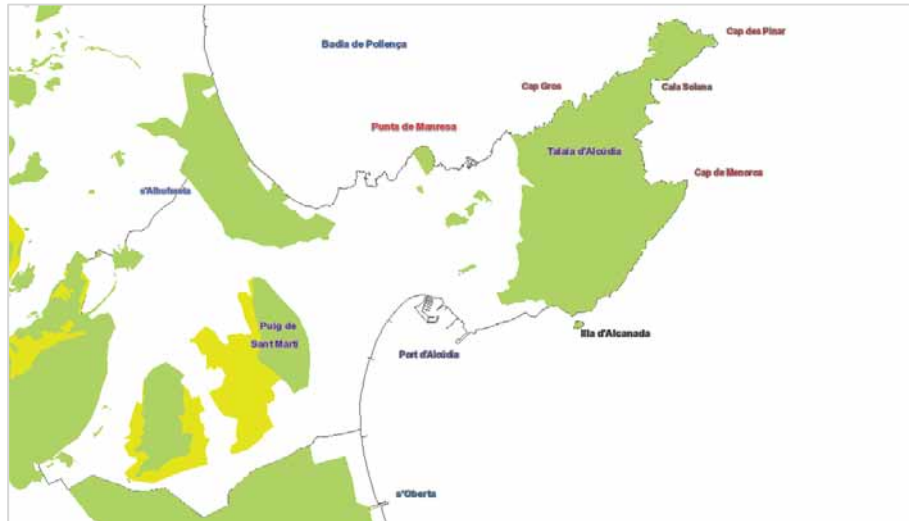
Font: Ajuntament d'Alcúdia



3.4 Espais Naturals protegits

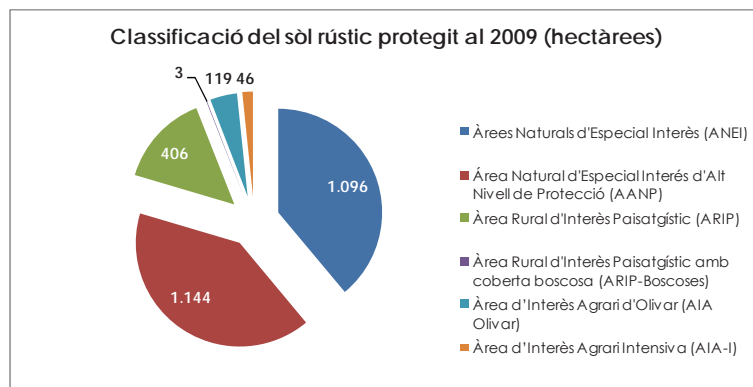
3.4.1 Àmbit terrestre i litoral

El municipi, d'acord amb les normes subsidiàries d'Alcúdia, el Pla Territorial de Mallorca i la Llei 1/1991 d'espais naturals i de règim urbanístic de les àrees d'especial protecció de les Balears (LEN), disposa de protecció legal de part del seu **sòl rústic**.



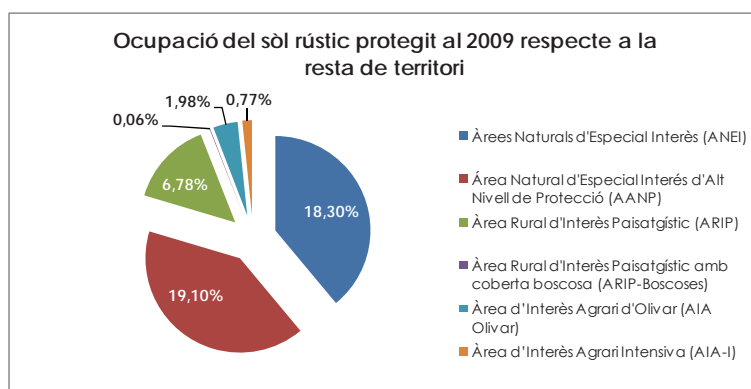
Zones afectades per la LEN
Font: Govern Balear

En concret, el sòl rústic protegit ocupa al municipi unes 2.814 hectàrees, en total un 46,99% del territori.



Font: Ajuntament d'Alcúdia





Font: Ajuntament d'Alcúdia

Les **Àrees Naturals d'Espècial Interès** cobreixen un **37'40 %** del territori del municipi i corresponen a les següents zones:

Àrees Naturals d'Espècial Interès d'Alcúdia
La Victòria
Puig de Sant Martí
Puig de Son Fe
Punta de Manresa
S'Albufereta

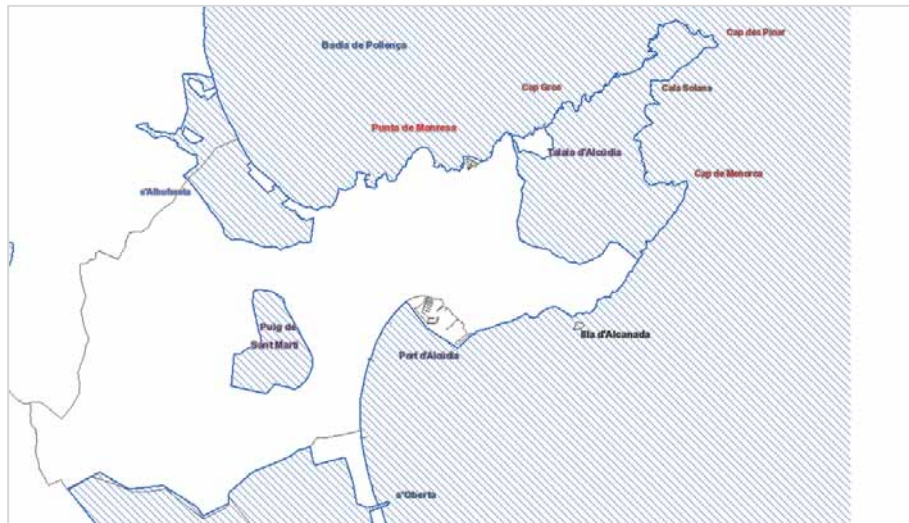
Font: Ajuntament d'Alcúdia

Així mateix, es troben al municipi diversos espais inclosos dintre de la **Xarxa Natura 2000**. La Xarxa Natura 2000 és una xarxa ecològica europea integrada per diverses zones que pretenen garantir la biodiversitat en el marc europeu mitjançant la conservació dels hàbitats naturals i de la fauna i la flora silvestres existents. Al municipi ens trobem amb espais inclosos en les categories de LIC (Lloc d'Importància Comunitària) i ZEPA (Zona d'Espècial Protecció per a les Aus). En concret són els següents:

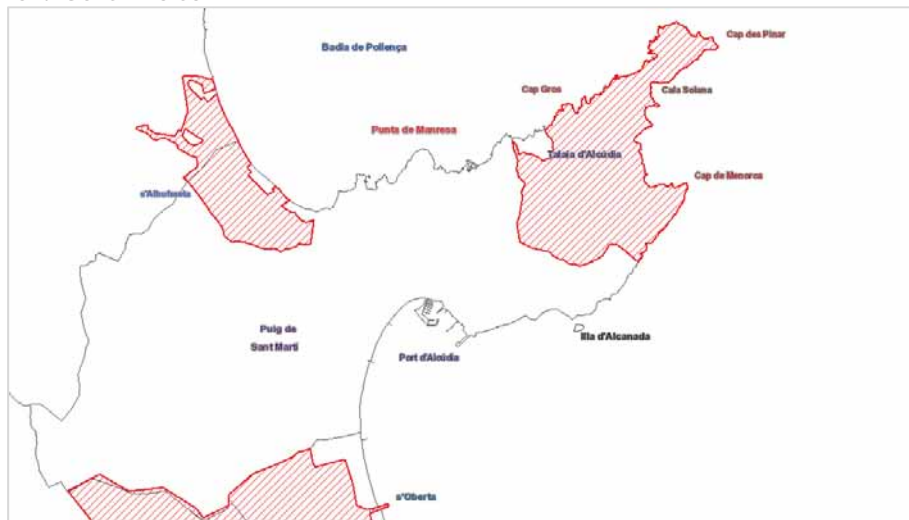
Espais inclosos a la Xarxa Natura 2000 al municipi d'Alcúdia				
	Tipologia	Codi	Superfície (Ha.)	Comprèn altres municipis
Badies de Pollença i Alcúdia	LIC	ES5310005	30.752'6	SI
La Victòria	LIC ZEPA	ES0000079	995'69	NO
L'Albufereta	LIC ZEPA	ES0000226	458'04	SI
Puig de Sant Martí	LIC	ES5310015	225'86	NO

Font: Conselleria de Medi Ambient i Mobilitat (Govern Balear)





Zones LIC
Font: Govern Balear



Zones ZEPA
Font: Govern Balear

Així mateix, a les normes subsidiàries ens trobem amb un altre espai natural que està qualificat com a **Parc Públic**; és tracta de la **zona humida de Maristany** (situada entre l'Avinguda del Tucà i la Carretera del Port d'Alcúdia). En aquesta zona els usos tan sols poden ser públics i queden restringits exclusivament als educatius, d'interpretació ambiental i d'oci o esportius a l'aire lliure sense que resultin pertorbadors del medi natural.



Del mateix mode, al municipi d'Alcúdia hi trobem, d'acord amb el Pla Hidrològic de les Illes Balears, diverses coves incloses a l'Inventari de coves amb ambient anquialins:

Inventari de coves amb ambients anquialins		
Nom	UTM Lat.	UTM Long.
Cova de sa Bassa Blanca	4410590	31 515540
Cova de ses Llàgrimes d'Alcúdia	-	-
Cova de son Sant Martí (o Avenc de Sant Martí)	4408460	31 508520
Cova des Bastons	4415220	31 516980
Font de ses Aiguades	4410179	31 514181

Font: Conselleria de Medi Ambient i Mobilitat (Govern Balear)



3.5 Gestió del medi litoral

3.5.1 Qualitat de les aigües

La Directiva Marc de l'Aigua defineix les aigües costaneres com aquelles aigües superficials situades des de la línia de costa fins a 1 milla nàutica mar endins. Al municipi d'Alcúdia hi trobem, d'acord amb la proposta de nou Pla Hidrològic de les Illes Balears, **tres masses d'aigua superficial costanera:**

Masses d'aigua superficial costanera al municipi d'Alcúdia	
Codi del PHIB	Delimitació
MA-5/CW-M3	Badia de Pollença (entre Formentor i Cap Pinar)
MA-6/CW-M2	Entre Cap Pinar i Alcanada
MA-7/CW-M3	Badia d'Alcúdia (entre Alcanada i la Colònia de Sant Pere)

Font: Conselleria de Medi Ambient i Mobilitat (Govern Balear)

En aquesta proposta de Pla Hidrològic de les Illes Balears **es valora l'estat ecològic de les masses d'aigua costanera** en relació a diversos indicadors biològics i fisicoquímics. Els resultats dels treballs realitzats durant els anys 2005 i 2006 i la valoració general de l'estat de les masses d'aigua costaneres del municipi s'indica a continuació:

Resultats dels indicadors sobre l'estat ecològic de les masses d'aigua d'Alcúdia			
Codi del PHIB	Delimitació	Indicador	Resultat
MA-5/CW-M3	Badia de Pollença (entre Formentor i Cap Pinar)	<i>Posidonia Oceanica</i>	Molt bo
		Clorofil <i>l</i> a A com indicador de la biomassa de fitoplàncton	Molt bo
MA-6/CW-M2	Entre Cap Pinar i Alcanada	<i>Posidonia Oceanica</i>	Bo
		Clorofil <i>l</i> a A com indicador de la biomassa de fitoplàncton	Molt bo
MA-7/CW-M3	Badia d'Alcúdia (entre Alcanada i la Colònia de Sant Pere)	<i>Posidonia Oceanica</i>	Bo
		Clorofil <i>l</i> a A com indicador de la biomassa de fitoplàncton	Molt bo

Font: Conselleria de Medi Ambient i Mobilitat (Govern Balear)

Valoració general de l'estat ecològic de les masses d'aigua d'Alcúdia		
Codi del PHIB	Delimitació	Estat ecològic
MA-5/CW-M3	Badia de Pollença (entre Formentor i Cap Pinar)	Molt bo
MA-6/CW-M2	Entre Cap Pinar i Alcanada	Bo
MA-7/CW-M3	Badia d'Alcúdia (entre Alcanada i la Colònia de Sant Pere)	Bo

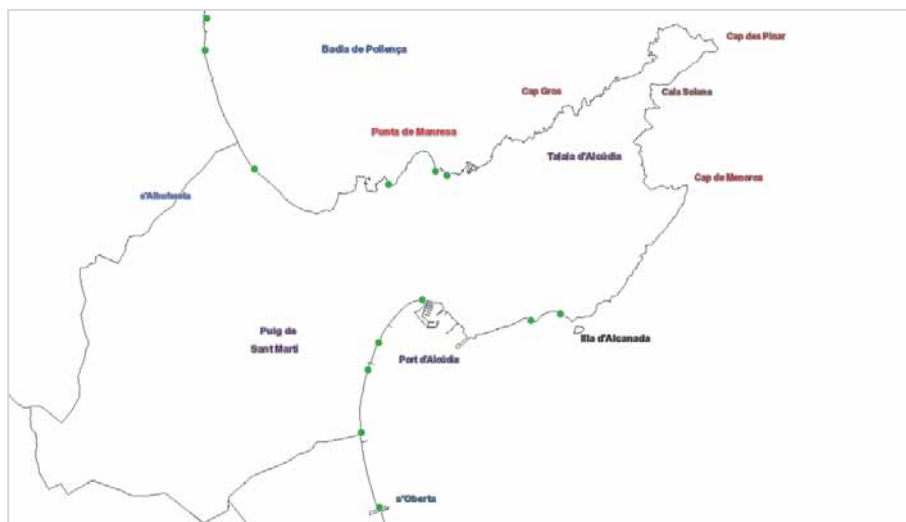
Font: Conselleria de Medi Ambient i Mobilitat (Govern Balear)



Diagnòstic Socioambiental del municipi d'Alcúdia 2010



Així mateix, també es realitzen diversos controls per avaluar la qualitat de les aigües de bany. En concret, des dels 15 dies abans al començament de la temporada de bany es realitzen preses de mostres dels paràmetres més representatius de qualitat de l'aigua, i aquests mostrejos s'estableixen amb una **freqüència de mostreig setmanal**. Aquesta presa de mostres es realitza cada setmana per un organisme diferent i de manera alternativa, és a dir, una setmana ho realitza l'Ajuntament d'Alcúdia a una de les badies i la Conselleria de Salut del Govern Balear a l'altra badia, i l'altra setmana cada entitat realitza la presa de mostres a l'altra badia.



Punts de mostreig de la qualitat de les zones de bany
Font: Govern Balear

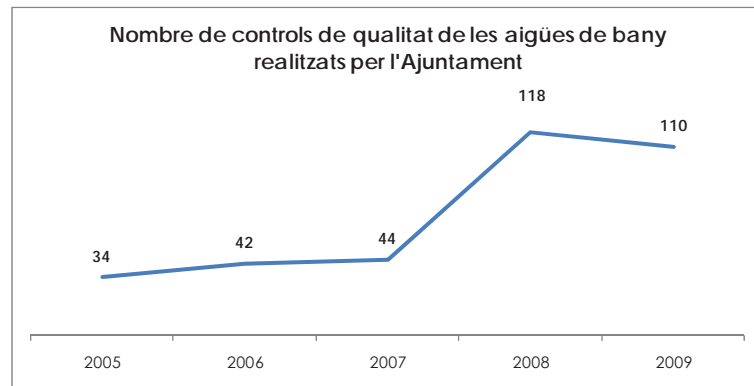
A continuació s'exposen els resultats obtinguts a les analítiques realitzades per la Conselleria de Salut del Govern Balear a les zones de bany del municipi.

Avaluació de la qualitat de les zones de bany del municipi d'Alcúdia								
Zones de bany	Punt de mostreig	Qualificació						
		2003	2004	2005	2006	2007	2008	2009
Platja d'Alcanada	Platja Far	--	Excel.	Excel.	Excel.	Excel.	Excel.	Excel.
	Plaça Pompeu Fabra, 7	Excel.	Excel.	Excel.	Excel.	Excel.	Excel.	Excel.
Platja d'Alcúdia	Començament platja	Apte	Excel.	Excel.	Excel.	Excel.	Excel.	Excel.
	Carrer Minerva, 31	Excel.	Excel.	Excel.	Excel.	Excel.	Excel.	Excel.
	Dreta canal emissari	Excel.	Excel.	Excel.	Excel.	Excel.	Excel.	Excel.
	Ctra. Alcúdia Arta, 135	Excel.	Excel.	Excel.	Excel.	Excel.	Excel.	Excel.
Platja de Sant Joan	Centre platja	--	Excel.	Excel.	Excel.	Excel.	Excel.	Excel.
Platja de Sant Pere	Centre platja	--	Excel.	Excel.	Excel.	Excel.	Excel.	Excel.
Platja des Morer Vermell	Centre platja	Excel.	Apte	Excel.	Excel.	Excel.	Apte	Excel.
Platja sa Marina	Ctra. PM-222 km. 64'1	Excel.	Excel.	Excel.	Excel.	Excel.	Excel.	Excel.

Font: Conselleria de Salut i Consum (Govern Balear)



En quant al nombre de controls sobre la qualitat de les aigües de bany que realitza l'Ajuntament d'Alcúdia, aquest presenta una tendència a l'alça:



Font: Ajuntament d'Alcúdia



3.5.2 Serveis al litoral

Al municipi d'Alcúdia hi trobem **9 platges** (3 d'elles es situen a la Badia d'Alcúdia), amb una **longitud de 8'7 km.** i una **superfície total de 218.261 km²:**

Descripció de les platges del municipi d'Alcúdia						
Nom	Substrat	Longitud (metres)	Amplada (metres)	Grau d'ocupació	Tipus de platja	Condicions de bany
Platja d'Alcanada	Còdols	700	20	Mitjà	Semi urbana	Aigües tranquil·les
Can Cap de Bou	Arena	2.400	30	Baix	Semi urbana	Onatge moderat
Coll Baix	Còdols	220	50	Baix	Aïllada	Onatge moderat
Platja d'Alcúdia	Arena	3.400	80	Alt	Urbana	Aigües tranquil·les
Platja de Sant Joan	Arena	110	60	Mitjà	Semi urbana	Onatge moderat
Platja de Sant Pere	Arena	100	80	Mitjà	Semi urbana	Onatge moderat
Platja des Morer Vermell	Arena	800	10	Mitjà	Semi urbana	Aigües tranquil·les
Platja sa Marina	Arena	400	30	Baix	Semi urbana	Onatge moderat
S'illot	Còdols	600	15	Baix	Semi urbana	Onatge moderat

Font: Conselleria de Medi Ambient i Mobilitat (Govern Balear)

D'aquestes 9 platges, **la que té més serveis disponibles és la Platja d'Alcúdia.** No obstant això, també és **la única que se li ha atorgat la Bandera Blava**, una ecoetiqueta voluntària que atorga anualment la organització no lucrativa Fundació d'Educació Ambiental (FEE) a les platges i ports que compleixen una sèrie de condicions ambientals i instal·lacions. A continuació s'exposen els diversos serveis disponibles a les platges del municipi:

	Serveis de les platges del municipi d'Alcúdia								
	Platja d'Alcanada	Can Cap de Bou	Coll Baix	Platja d'Alcúdia	Platja de Sant Joan	Platja de Sant Pere	Platja des Morer Vermell	Platja sa Marina	S'illot
Accés per a minusvàlids	√	X	X	√	√	√	X	X	X
Aparcament	√	X	X	√	X	X	X	X	X
Dutxes	X	X	X	√	X	X	X	X	X
Èscars	X	X	X	√	X	X	X	X	X
Lavabos	X	X	X	√	X	X	X	X	X
Papereres	√	X	√	√	√	√	√	√	√
Restaurant	X	X	X	√	X	√	X	X	X
Servei de socors	X	X	X	√	X	X	X	X	X
Telèfon	X	√	X	√	X	X	√	√	X
Vigilància	X	X	X	√	√	√	X	X	X
Zona de fondeig	√	√	√	√	√	√	X	√	√
Zona d'esports nàutics	X	X	X	√	X	X	X	√	√

Font: Ajuntament d'Alcúdia



Del mateix mode, varies platges disposen de instal·lacions temporals per als serveis de temporada. Les instal·lacions de temporada a les platges d'Alcúdia són les següents:

Instal·lacions de temporada a les platges d'Alcúdia (2010)						
Tipologia	Nombre d'elements autoritzats					
	Platja d'Alcanada	Can Cap de Bou	Platja d'Alcúdia	Platja de Sant Joan	Platja de Sant Pere	Platja des Morer Vermell
Hamaques	45	75	3.514	60	60	124
Para-sols	12	35	1.723	30	30	19
TDV (Windsurf)	--	12	10	--	--	--
Velomars	--	--	59	--	--	--
Piragües	--	10	4	--	--	--
Quiosc bar	--	--	9	1	1	
Esquí	--	--	12	--	--	--
Taules	18	--	70	--	--	--
Cadires	80	--	124	--	--	--

Font: Ajuntament d'Alcúdia



3.6 Percepció socioambiental dels temes relacionats

Fruit del treball actiu als diferents processos i moments participatius desenvolupats al municipi, la percepció i opinió dels participants actius de l'Agenda Local 21 d'Alcúdia sobre aquests temes queda reflectit a continuació:

Gestió de l'aigua	
Punts Febles	Punts Forts
<p>Percepció que l'aigua subministrada és de mala qualitat, encara que es compleixin els estàndards legals. Potser perquè els pous d'extracció no són al municipi.</p> <p>Percepció que no es plantegen mesures correctores en relació a les pèrdues d'aigua a la xarxa.</p> <p>No es fomenta suficientment la reutilització d'aigua. Es podria aprofitar la recollida de pluvials, depuració, etc.</p>	<p>L'aprofitament de les aigües regenerades és baix. El percentatge d'aigua depurada per a reg encara es pot augmentar i es poden donar més usos a aquesta aigua.</p> <p>Els instruments econòmics implantats per a l'estalvi d'aigua poden ser molt efectius. L'aplicació de la tarifa progressiva segons el teu consum fa estalviar molta aigua.</p> <p>La normativa estatal permet aprofitar fonts alternatives de subministrament d'aigua. Es valora positivament la obligació de construir aljubs a les noves edificacions, d'acord amb el nou Codi Tècnic de l'Edificació (CTE).</p>

Qualitat de l'aire	
Punts Febles	Punts Forts
<p>Manca control sobre la qualitat de l'aire. Hi hauria d'haver més estacions per a la vigilància i control de la qualitat de l'aire. L'estació de vigilància de la qualitat de l'aire no hauria de pertànyer a l'empresa que contamina, hauria d'esser pública.</p> <p>Les estacions base de telefonia mòbil estan molt a prop del nucli.</p> <p>No es controla suficientment, per part de la policia, els nivells màxims de renou a partir de les 12 del vespre en els zones de bars, pubs, etc.</p> <p>Manca control del renou en relació a les aglomeracions i emissors puntuals. Com per exemple caps de setmana, mercats, aires condicionats, aparells electrodomèstics, vehicles de neteja de carrers, bufadors de carrer, esport (monopatins al carrer), etc.</p> <p>Es donen zones del municipi amb un excés de contaminació lumínica. Escassa sensibilitat en relació a la contaminació lumínica de rètols i dispositius projectors.</p>	<p>Hi ha una reducció de les emissions al municipi. De l'any 2005 a 2007 les emissions de contaminants atmosfèrics s'han reduït.</p> <p>Han augmentat el nombre de sancions dels nivells sonors dels vehicles.</p> <p>Hi ha controls sobre de les emissions de radiacions electromagnètiques. Es pot accedir a les dades d'emissió de les estacions base de telefonia mòbil.</p>

Biodiversitat i espais naturals	
Punts Febles	Punts Forts
<p>La neteja del bosc no es realitza de manera òptima. Encara queden arbres morts des del temporal de l'any 2001.</p> <p>El golf d'Alcanada provoca un gran impacte visual.</p> <p>Hi ha la percepció que els índexs biològics del litoral han baixat. No es veuen tantes aus marines com antigament.</p>	<p>Els espais naturals del litoral s'han conservat en un molt bon estat i conserven un paisatge únic.</p> <p>Al municipi podem trobar molt de patrimoni geològic (coves, penya-segats, formacions i fenòmens geològics, etc.).</p> <p>Es valora molt positivament la protecció dels espais naturals del municipi.</p>



Gestió del medi litoral	
Punts Febles	Punts Forts
<p>Hi ha massa construcció al litoral, amb l'impacte visual i l'ocupació que ocasiona. Hi trobem nombroses vivendes que es troben aferrades a la costa.</p> <p>Pràcticament no es pot caminar pel litoral. Hi ha vivendes, propietats privades i tancaments que impedeixen el pas per tota la línia litoral.</p> <p>La qualitat de l'aigua de la platja d'Alcúdia ha empitjorat des de l'ampliació del Port, sobretot ha perdut transparència.</p> <p>La platja d'Alcúdia s'ha convertit en una platja per als turistes i no per a la població local.</p> <p>Hi ha una gran massificació d'hotels en primera línia.</p>	<p>Encara es troben espais litorals pràcticament verges (Coll Baix, la Península de la Victòria, Cap del Pinar, etc.).</p> <p>La bona conservació del far d'Alcanada.</p> <p>A certes zones del litoral on s'ha construït s'ha conservat la vegetació existent, per lo que s'ha reduït el seu impacte visual.</p> <p>Tot i la construcció produïda al litoral, encara es conserven i aprecien moltes zones verdes.</p> <p>Es valora molt positivament que no s'intentin eliminar a certes zones litorals les restes de posidònia.</p> <p>Es valora molt positivament la neteja i els serveis donats a les platges per la imatge que es dona als visitants i turistes.</p> <p>La neteja i la qualitat de les aigües de bany en general és molt bona, inclús en zones properes al port.</p>



4 CONSUM I ELECCIÓ D'ESTILS DE VIDA RESPONSABLES

COMPROMISOS D'AALBORG +10

4 CONSUM I ELECCIÓ D'ESTILS DE VIDA RESPONSABLES

Ens comprometem a adoptar i facilitar l'ús prudent i eficient dels recursos i a encoratjar el consum i la producció sostenibles.

En conseqüència, treballarem per:

1. Evitar i reduir els residus, i incrementar la reutilització i el reciclatge.
2. Gestionar i tractar els residus d'acord amb els principis de les millors pràctiques.
3. Evitar el consum d'energia innecessari i millorar l'eficàcia de l'energia final.
4. Fer procediments de compra sostenibles.
5. Promoure de manera activa la producció i el consum sostenibles, especialment de productes amb etiqueta ecològica, orgànics, ètics i de comerç just.



4.1 Gestió dels residus

4.1.1 Generació i recollida de residus

El servei de recollida domiciliària de residus al municipi el realitza l'empresa **LUMSA**. Aquesta recollida de residus es realitza mitjançant **papereres i contenidors ubicats a la via pública** en la que els usuaris dipositen els seus residus. D'acord amb l'establert a l'Ordenança municipal reguladora de la gestió de residus i neteja viària (BOIB núm. 80, de 29 de maig de 2007), es col·loquen contenidors en diverses zones de la ciutat, de **diversos colors i formes**, segons el residu generat:

- Blau: Paper- Cartó
- Campana verda amb orificis: Vidre
- Groc: Envasos lleugers
- Marró: Restes poda
- Gris: Oli de motor
- Taronja: Oli de cuina

	Nombre de papereres i contenidors				
	2005	2006	2007	2008	2009
Papereres	--	--	--	1.340	1.370
Contenidors de residus sòlids	1.449	1.447	1.271	1.468	1.538
Contenidors de paper i cartró	154	181	183	180	195
Contenidors de vidre	143	154	165	162	177
Contenidors d'envasos	139	153	160	154	170
Contenidors de restes de poda		80	153	120	145

Font: Ajuntament d'Alcúdia

L'any 2009 nombre de contenidors es trobava **per damunt dels ràtios mínims que fixa el Pla Director Sectorial per a la Gestió dels Residus Urbans de l'illa de Mallorca** (revisat i publicat al BOIB núm. 35, de 9 de març de 2006), ja que correspondrien uns 70 contenidors per cada fracció (1 contenidor de paper i cartró, 1 de vidre i 1 d'envasos lleugers per cada 300 habitants).

Així mateix, Alcúdia va ser el primer municipi en implantar un **sistema de recollida porta a porta de la fracció vidre per als bars i restaurants del municipi i de la fracció paper i cartró per als comerços**. Així mateix, a l'any 2009 s'ha posat en marxa un **sistema de recollida porta a porta d'olis vegetals als restaurants** d'Alcúdia; en l'actualitat ja hi ha **147** d'ells que estan adherits a aquest sistema de recollida.



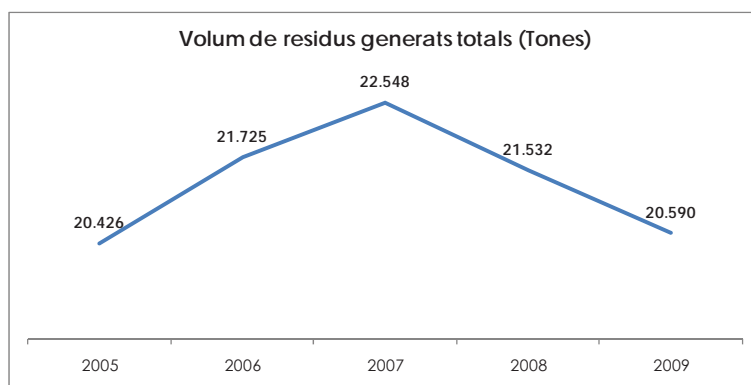
Una altra via de dipòsit i recollida dels residus al municipi és el Parc Verd de Can Pessa. Aquesta antiga pedrera ubicada a la finca de "S'Hort dels Hereus" ha estat adaptada per facilitar la recollida selectiva dels residus a través de diversos contenidors. Actualment tan sols els ciutadans particulars poden dipositar els residus al Parc Verd dintre de l'horari d'obertura. En concret, es poden dipositar els següents residus:

Residus acceptats al Parc Verd	
Residus assimilables a Urbans	Vidre
	Paper i cartró
	Envasos lleugers
	Matèria Orgànica
Residus Especials	Electrodomèstics
	Ferralla
	Mobles usats i efectes voluminosos
	Restes de podes
	Restes de jardineria de l'àmbit domèstic
	Olis vegetals
	Poliestirè o suro blanc
	Residus elèctrics i electrònics
Residus Perillosos	Bateries de cotxes
	Fluorescents
	Olis minerals
	Piles
Altres	Qualsevol altre residu inclòs dintre de qualsevol una de les categories

Font: Ajuntament d'Alcúdia

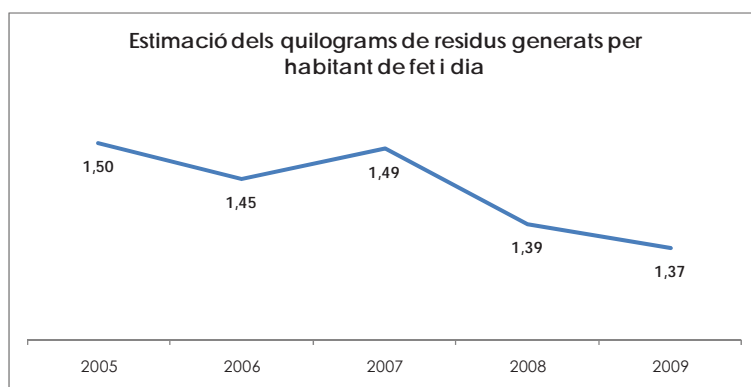


La generació total de residus al municipi està estabilitzant-se respecte a anys anteriors, situant-se en **2009 en 20.590 Tones de residus totals generats**.



Font: Ajuntament d'Alcúdia

No obstant això, si realitzem una estimació dels quilograms de residus produïts per habitant, tant per part de residents com de no residents al municipi, podem observar una clara tendència a la baixa, situant-se aquesta **producció diària a l'any 2009 en 1'37 quilos per habitant**.



Font: Ajuntament d'Alcúdia

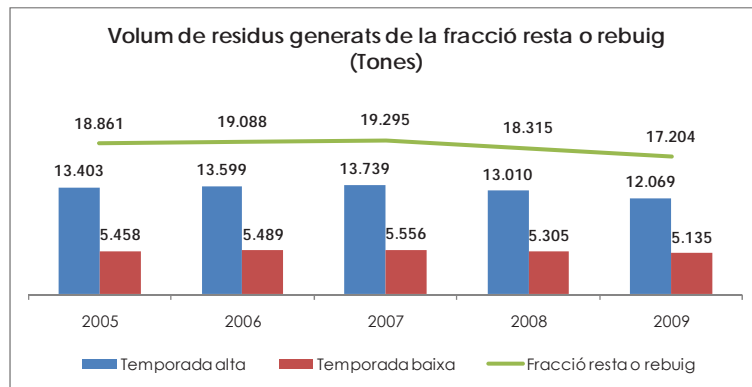
En quant a la recollida selectiva domiciliària dels residus generats, ha anat variant any rere any en funció de la fracció de residus que es tracti:

	Volum de residus generats a domicilis i comerços (kg)				
	2005	2006	2007	2008	2009
Fracció resta o rebuig	18.861.000	19.088.000	19.295.000	18.315.000	17.204.000
Fracció vidre	613.360	677.620	740.940	696.120	779.940
Fracció paper i cartró	832.880	842.310	970.600	919.300	864.880
Fracció envasos	118.800	141.780	180.700	191.820	185.860
Fracció restes de poda	0	514.255	801.110	868.440	863.940

Font: Ajuntament d'Alcúdia

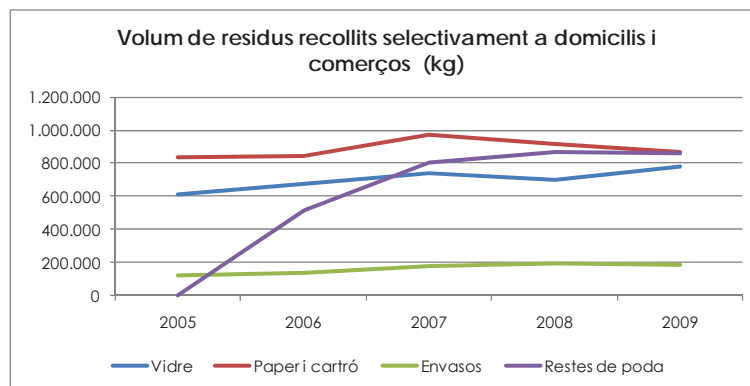


En el cas de la **fracció resta o rebuig**, podem observar com s'està produint una **lleugera reducció en la seva generació**. Si analitzem per mesos la seva evolució, ens trobem una altra vegada que als mesos de temporada alta els residus generats són el doble que als mesos de temporada baixa.



Font: Ajuntament d'Alcúdia

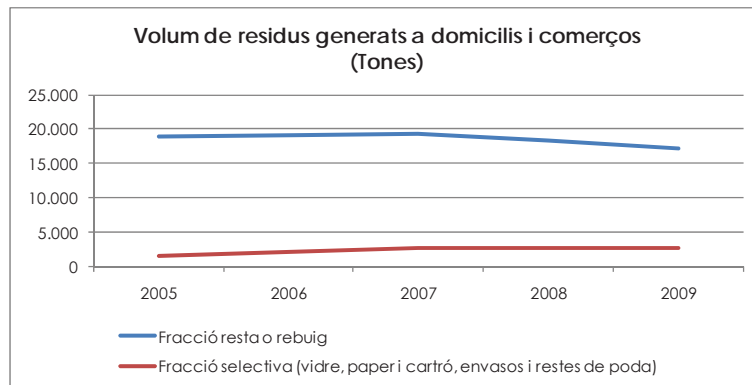
En quant a les fraccions selectiva de vidre, paper i cartró, envasos i restes de poda, no es pot observar una clara tendència en totes les fraccions. Això sí, s'observen **augments de la recollida de vidre, d'envasos i de restes de poda**, i una **estabilització de la recollida de paper i cartró** amb lleugers augmentos respecta a anys anteriors.



Font: Ajuntament d'Alcúdia

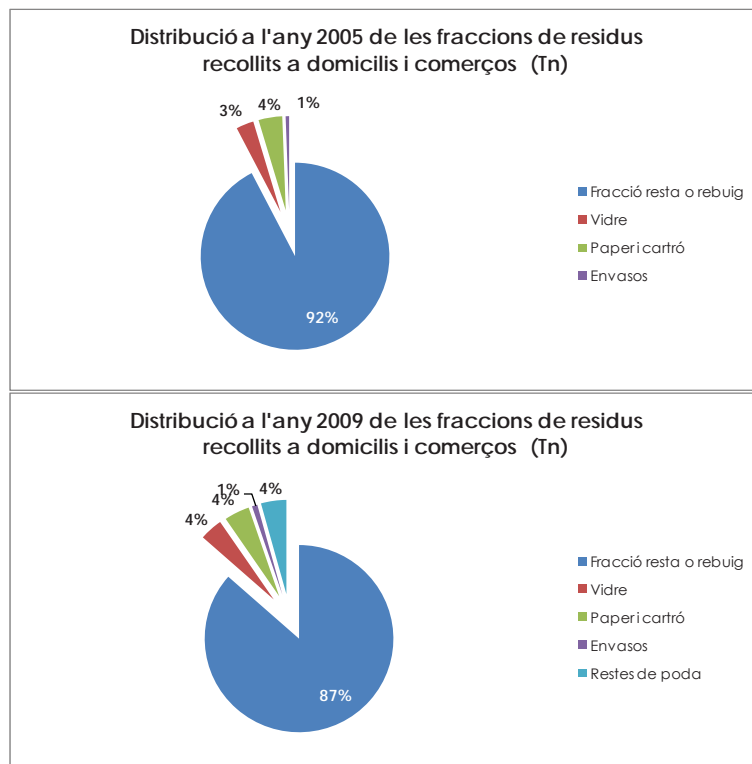


En quant al percentatge que ocupaven aquestes fraccions respecte a la fracció resta o rebuig, cal destacar que **la fracció resta encara representa una gran part dels residus recollits a domicili**, però cada vegada més la **producció de residus de la fracció resta o rebuig disminueix** respecte a la **producció de residus de les altres fraccions, que va augmentant any rere any**.



Font: Ajuntament d'Alcúdia

Així, analitzant la distribució dels residus recollits entre les diferents fraccions, observem que la situació respecte a l'any 2005 ha canviat; l'any 2009 la fracció resta representava un 87 % dels residus recollits a domicilis i comerços, mentre que a l'any 2005 representava el 92%.

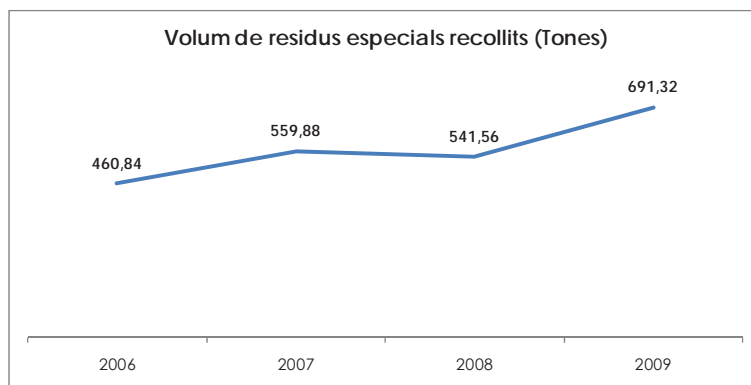


Font: Ajuntament d'Alcúdia

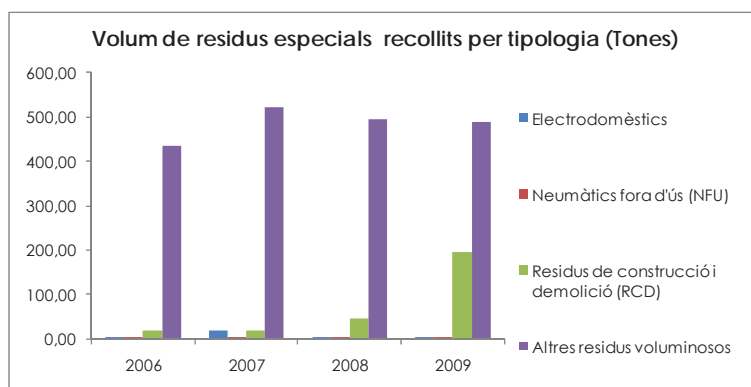




Així mateix, hi ha una recollida d'altres residus al municipi (Electrodomèstics, neumàtics, enderrocs, etc.). Aquesta recollida ha anat **augmentant any rere any, situant-se a l'any 2009 en 691 tones.**



Font: Ajuntament d'Alcúdia



Font: Ajuntament d'Alcúdia

D'aquestes 691 tones, es pot observar com la gran part dels residus recollits es corresponen amb residus de construcció i demolició i a la resta de voluminosos no catalogats com a electrodomèstics o neumàtics fora d'ús.

	Volum de residus especials recollits (Tones)			
	2006	2007	2008	2009
Electrodomèstics Línia Blanca (ELB)	0,44	17,51	0,74	0,90
Electrodomèstics Línia Marró (ELM)	3,34	1,30	0,32	1,47
Neumàtics fora d'ús (NFU)	2,66	1,59	0,74	4,04
Residus de construcció i demolició (RCD)	19,16	18,44	45,90	195,88
Altres residus voluminosos	435,23	521,05	493,86	489,03

Font: Ajuntament d'Alcúdia



Per altra banda, ens trobem amb els residus perillosos que es generen al municipi. Aquests residus perillosos són aquells residus que figuren a la Llista Europea de residus, així com els envasos i recipients que el hagin contingut. En relació a aquests tipus de residus, els generadors de residus perillosos, entre altres obligacions legals, han de presentar anualment a la Conselleria de Medi Ambient del Govern Balear un informe anual en el que es declari com a mínim la quantitat de residus perillosos produïts o importats, la naturalesa dels mateixos i el seu destí final. Fins a agost de 2010 tan sols **3 empreses ubicades al municipi d'Alcúdia han realitzat aquesta declaració anual de residus perillosos.**

No obstant això, aquells productors que generen menys de 10 tones a l'any de residus perillosos poden evitar aquesta obligació legal si estan inscrits al Registre Balear de Petits Productors de Residus Perillosos, depenent de la Conselleria de Medi Ambient del Govern Balear, d'acord amb el Decret 36/1988 (BOIB núm. 41, de 26 de març de 1998). En concret al municipi d'Alcúdia, a data 1 de febrer de 2010, hi trobem **45 empreses incloses a l'esmentat Registre Balear de Petits Productors de Residus Perillosos.**

Així mateix, les activitats de transport de residus no perillosos, a excepció dels serveis municipals o entitats locals, han de notificar aquesta circumstància a la Conselleria de Medi Ambient del Govern de les Illes Balears. En concret al municipi d'Alcúdia, a data 1 de febrer de 2010, hi trobem **2 transportistes de residus no perillosos.**



4.1.2 Contaminació de sòls

Les activitats afectades per les mesures que estableix el Reial decret 9/2005 de sòls contaminats (BOE núm. 15, de 18 de gener de 2005), han de realitzar un informe preliminar de situació dels sòls en els quals es troben situades. Arran d'aquest primer pas, la Conselleria de Medi Ambient del Govern Balear pot concloure amb la declaració de sòl contaminat.

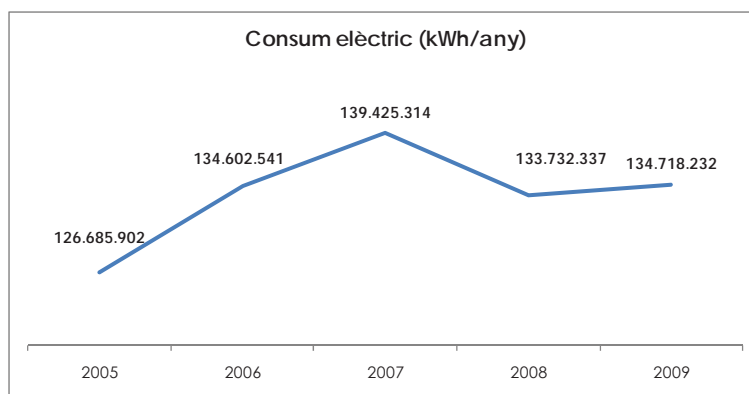
A dia d'avui, al municipi d'Alcúdia, la Conselleria de Medi Ambient ha catalogat **14 activitats que han presentat l'Informe Preliminar de Situació de Sòls i no ha declarat cap sòl com a contaminat.**



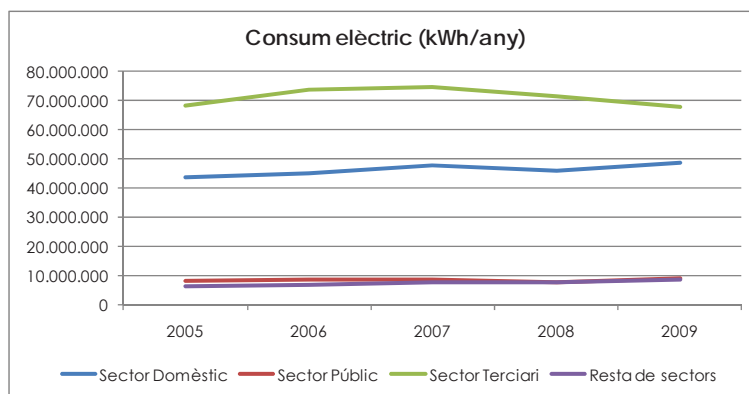
4.2 Gestió de l'energia

4.2.1 Energia elèctrica

El consum d'energia elèctrica al municipi ha anat variant any rere any, situant-se aquest **consum d'energia elèctrica en 2009 en 134.718.232 kWh/any**. Si analitzem les dades sobre consum elèctric per sector, observem que **els majors consums es donen al sector terciari i domèstic**, amb un consum anual de 48.795.041 kWh i 68.117.532 kWh respectivament.



Font: GESA Endesa



Font: Gesa Endesa

	Consum d'energia elèctrica per sectors (MWh/any)				
	2005	2006	2007	2008	2009
Sector Domèstic	43.576	44.959	47.918	46.182	48.795
Sector Públic	8.344	8.588	8.657	7.891	9.275
Sector Terciari	68.396	73.995	74.895	71.711	68.117
Resta de sectors	6.367	7.059	7.954	7.947	8.529

Font: GESA Endesa

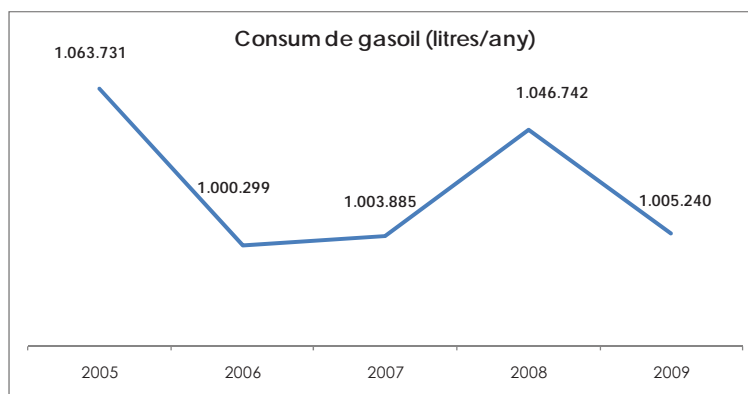


En quant als aspectes relacionats amb l'eficiència energètica de les edificacions, el Reial Decret 314/2006, de 17 de març, pel qual s'aprova el Codi Tècnic de l'Edificació (BOE núm. 74, de 28 de març de 2006), estableix i desenvolupa exigències bàsiques de qualitat dels edificis i les seves instal·lacions per aconseguir, entre d'altres, un ús racional de l'energia necessària per a la utilització dels edificis, reduint a límits sostenibles el seu consum i aconseguir així mateix que una part d'aquest consum procedeixi de fonts d'energia renovable, com a conseqüència de les característiques del seu projecte, construcció, ús i manteniment. A tal efecte, el **Codi Tècnic de l'Edificació (CTE)** obliga a que els edificis es projectin, construeixin, utilitzin i mantinguin de manera que es compleixin les següents exigències bàsiques:

Exigències bàsiques d'estalvi d'energia segons el CTE	
Demanda energètica	Evolvents dels edificis que limitin adequadament la demanda energètica.
Instal·lacions tèrmiques	Instal·lacions tèrmiques apropiades destinades a proporcionar el benestar tèrmic dels seus ocupants.
Instal·lacions d'il·luminació	Instal·lacions d'il·luminació adequades i eficaces energèticament.
Aigua calenta sanitària	Sistemes de captació, emmagatzematge i utilització d'energia solar de baixa temperatura.
Fonts alternatives d'energia	Sistemes de captació i transformació d'energia solar en energia elèctrica per procediments fotovoltaics per a ús propi o subministrament a la xarxa

4.2.2 Altres energies

El consum de gasoil al municipi s'ha anat mantenint al llarg dels anys, passant d'un consum de 1.063.731 litres l'any 2005 a **1.005.240 litres a l'any 2009**. Estimant aquests consums per sectors podem determinar que el **80% es subministra a particulars i un 20% a planta hotelera**.



Font: Ajuntament d'Alcúdia amb dades de proveïdors



4.3 Gestió empresarial responsable

4.3.1 Sistemes de gestió ambiental

L'any 1992, l'Ajuntament d'Alcúdia va proclamar a Alcúdia com a "Municipi Ecoturístic", assenyalant els desitjos de protegir el medi ambient, però tenint en compte que el turisme és la principal activitat d'aquesta zona. Aquesta declaració expressava la voluntat existent de respectar i protegir el medi ambient des de l'Ajuntament, en tots els seus àmbits d'actuació. En aquest sentit, l'any 1994 es va posar en marxa des de l'Ajuntament d'Alcúdia la concessió d'un "Distintiu Ecoturístic" com a reconeixement d'aquells establiments turístics que adoptessin comportaments respectuosos amb el medi ambient. D'aquesta data a dia d'avui són molts els establiments que s'han adherit a aquest sistema de verificació i certificació de la seva correcta gestió ambiental. Actualment trobem 18 hotels, 1 hotelet, 4 restaurants i 1 Club nàutic amb l'esmentat distintiu ecoturístic:

Establiments amb distintiu ecoturístic (2009)	
Tipus d'establiment	Establiment
Hotels	Aparthotel Alcúdia Garden
	Aparthotel Edén Alcúdia
	Aparthotel Edén Lago
	Aparthotel Ivory Playa
	Aparthotel Palm Garden
	Aparthotel Sol Alcúdia Center
	Aparthotel Viva golf
	Aparthotel Viva Sunrise
	Aptos. Sunwing Las Palmeras
	Aptos. Sunwing Las Piramides
	Aptos. Sunwing Nuevas Palmeras
	Aptos. Sunwing Victoria
	Aptos. Sunwing Princesa
	Club Pollentia Resort
	Hotel Astoria Playa
	Hotel Bahía de Alcúdia
	Hotel Boccaccio
	Vanity Hotel Golf
Hotelets	Hotel d'interior Can Tem
Restaurants	Rest. Can Costa
	Rest. Don Vito
	Rest. La Portassa de Can Costa
	Rest. Miramar
Clubs Nàutics	Alcúdiamar

Font: Ajuntament d'Alcúdia i Conselleria de Medi Ambient i Mobilitat (Govern Balear)



Així mateix, actualment hi trobem al municipi **8 establiments turístics i 1 port esportiu** que tenen implantat i verificat un sistema de gestió ambiental d'acord amb el Reglament Europeu sobre **Gestió i Auditoria Ambiental (EMAS)** i estan adherits al Registre EMAS de la Conselleria de Medi Ambient del Govern Balear.

Organitzacions adherides al Registre EMAS (Sistema Europeu de Gestió i Auditoria Ambiental)				
Núm. de registre	Data de registre	Organització	Centre	Activitat principal
ES-IB-0000016	24/04/2002	Iberostar Hoteles y Apartamentos	Iberostar Ciudad Blanca Aparthotel	Establiment turístic
ES-IB-0000029	07/11/2003	Tuex, S.A.	Aparthotel Ivory Playa	Establiment turístic
ES-IB-0000041	22/06/2004	Alcúdiamar, S.A.	Port Turístic Esportiu Alcúdiamar	Club Nàutic
ES-IB-0000057	30/05/2007	Pollentia Club Resort	Hotel Pollentia Maris	Establiment turístic
ES-IB-0000057	30/05/2007	Pollentia Club Resort	Pollentia Village	Establiment turístic
ES-IB-0000062	13/06/2008	Viva Hotels & Resorts	Vanity Hotel Golf	Establiment turístic
ES-IB-0000062	13/06/2008	Viva Hotels & Resorts	Aparthotel Viva Sunrise	Establiment turístic
ES-IB-0000062	13/06/2008	Viva Hotels & Resorts	Aparthotel Viva Tropic	Establiment turístic

Font: Conselleria de Medi Ambient i Mobilitat (Govern Balear)

És de destacar que d'aquests establiments, 2 d'ells tenen tant el Distintiu Ecoturístic com el EMAS, i altres 2 tenen tant el Distintiu Ecoturístic com el EMAS però també la ISO 14001.



4.4 Percepció socioambiental dels temes relacionats

Fruit del treball actiu als diferents processos i moments participatius desenvolupats al municipi, la percepció i opinió dels participants actius de l'Agenda Local 21 d'Alcúdia sobre aquests temes queda reflectit a continuació:

Gestió dels residus	
Punts Febles	Punts Forts
<p>Manca capital humà per conscienciar sobre la importància de la separació de residus.</p> <p>Manquen papereres, i les que hi ha sovint s'utilitzen com a contenidor de fems (en alguns llocs).</p> <p>Segueix havent excrements de cans al carrer.</p> <p>No es compleix suficientment l'ordenança municipal de residus.</p> <p>No es facilita suficientment la recollida de residus perillosos domèstics.</p> <p>La freqüència de buidatge de contenidors i papereres no és sempre bona. A les zones, com el Barcarès o la Platja del Port, s'haurien de buidar amb més freqüència o posar-ne més a l'estiu.</p>	<p>La recollida de residus i la distribució de contenidors és, en general, bona.</p> <p>Es separen molt els residus.</p> <p>Es valora molt positivament la neteja dels carrers. No obstant això, el sistema de neteja viària es podria millorar a la zona del Port.</p> <p>Es pot potenciar molt la recollida selectiva. Més contenidors, més freqüència, més neteja de contenidors, facilitar i donar informació sobre els voluminosos, etc.</p> <p>Es podria eliminar la contaminació visual produïda pels contenidors. Es poden soterrar més contenidors i tancar amb pals de fusta.</p> <p>S'ha disminuït el volum de residus domiciliaris generals.</p>

Gestió de l'energia	
Punts Febles	Punts Forts
<p>No es realitza un control exhaustiu sobre el consum públic tant per a vivendes com per a edificis públics.</p> <p>Es detecten irregularitats en el funcionament de l'enllumenat públic. Moltes vegades es troba l'enllumenat públic encès al dia.</p> <p>S'ha de fer un especial esforç en eliminar l'impacte visual del cablejat elèctric. Sobretot al centre històric i zones amb major sensibilitat paisatgística.</p>	<p>Es pot aprofundir més en la conscienciació a nivell general sobre el consum d'energia. Llençant campanyes més agressives sobre la correcta utilització dels aparells elèctrics i de gas.</p> <p>Es pot fomentar encara més les energies renovables/alternatives.</p> <p>Es pot conscienciar encara més al personal que treballa en edificis públics per reduir els consums.</p> <p>Les infraestructures d'enllumenat són adequades i es realitza molt d'esforç en canviar els sistemes d'enllumenat.</p> <p>Hi ha desconeixement sobre l'eficiència energètica dels edificis municipals. Tal vegada es podria superar amb auditories energètiques als edificis municipals.</p> <p>Es poden fomentar els dispositius d'eficiència energètica a les instal·lacions municipals.</p>

Gestió empresarial responsable	
Punts Febles	Punts Forts
	<p>Els establiments amb distintiu ecoturístic destaquen entre altres i ofereixen una bona imatge.</p> <p>Es pot fomentar i animar encara més a la resta d'establiments turístics a adherir-se al distintiu ecoturístic.</p>





5 URBANISME I DISSENY

COMPROMISOS D'AALBORG +10

5 URBANISME I DISSENY

Ens comprometem a atorgar un paper estratègic a l'urbanisme i el disseny per resoldre els problemes ambientals, socials, econòmics, culturals i relatius a la salut en benefici de tots.

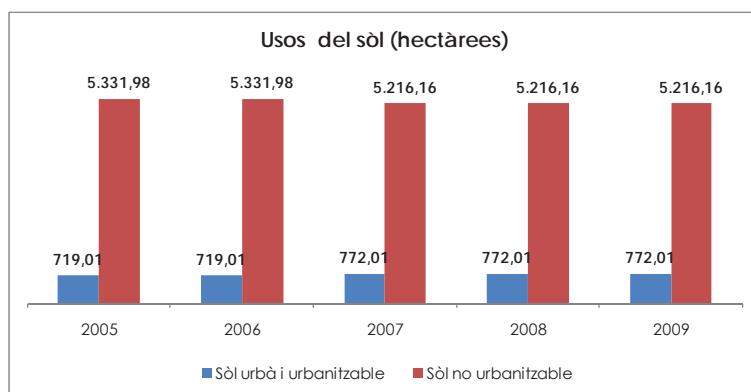
En conseqüència, treballarem per:

1. Reutilitzar i regenerar zones abandonades o desfavorides.
2. Evitar expansions urbanes descontrolades mitjançant l'assoliment de densitats urbanes apropiades i prioritzant el desenvolupament de zones industrials abandonades enfront de nous emplaçaments no urbanitzats.
3. Garantir l'ús mixt d'edificis i urbanitzacions amb un bon equilibri de llocs de treball, habitatges i serveis, i donar prioritat a l'ús residencial en els centres urbans.
4. Garantir la conservació, la renovació i la utilització/reutilització apropiades del nostre patrimoni cultural urbà.
5. Complir els requisits del disseny i la construcció sostenibles i promoure l'arquitectura i les tecnologies de construcció d'alta qualitat.



5.1 Planejament urbanístic i distribució territorial

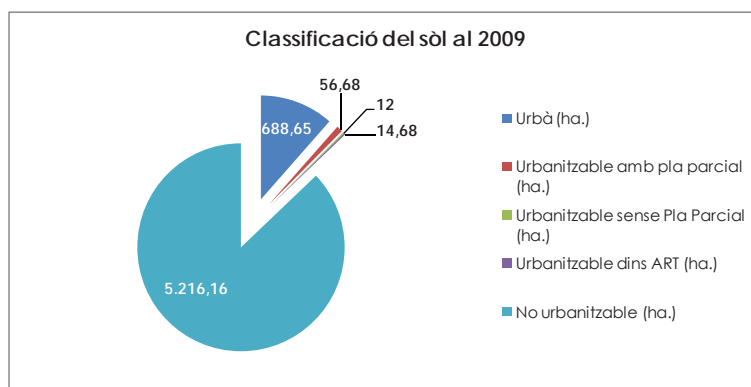
L'any 2006 es va realitzar una **revisió digital de la cartografia municipal existent**; aquesta revisió va comportar que les dades disponibles sobre l'extensió del municipi canviessin, **passant de 6.051 hectàrees a 5.988'17 hectàrees**. Aquestes 5.988'17 hectàrees actuals de sòl del municipi es troben classificades urbanísticament segons els seus usos i han anat sofrint petites variacions al llarg dels anys. La distribució dels usos dels sòl després d'aquesta revisió cartogràfica va canviar lleugerament comportant que la **superfície de sòl urbà i urbanitzable ha passat de suposar un 12 % de la superfície del territori (unes 719 hectàrees), a un 13 % del mateix (unes 772 hectàrees)**.



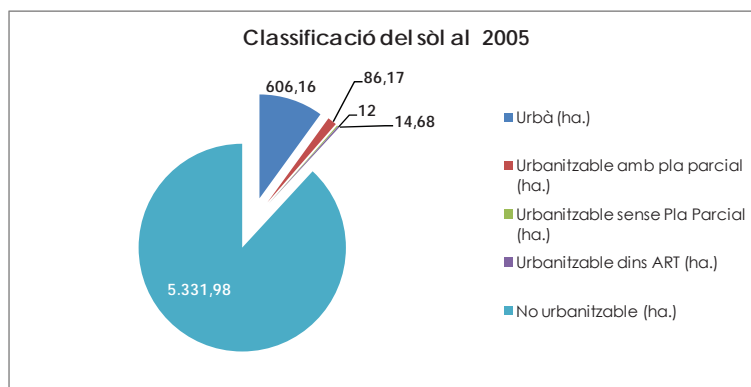
Font: Ajuntament d'Alcúdia

Així mateix, si observem cada tipus d'ús del sòl de manera detallada podem veure petites variacions respecte a la ja comentat. En concret:

- El **sòl urbà ha augmentat** des de l'any 2005, passant a representar un **12% del territori** de l'any 2009, front al 10% que representava al 2005.
- El **sòl urbanitzable ha disminuït**, passant a representar un **1 % del territori** de l'any 2009, front al 2% de l'any 2005.
- El **sòl no urbanitzable ha disminuït**, passant a representar un **87 % del territori** a l'any 2009, front al 88% de l'any 2005.

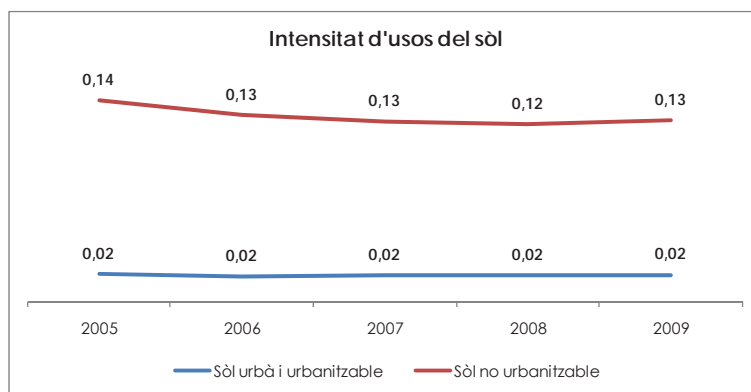


Font: Ajuntament d'Alcúdia



Font: Ajuntament d'Alcúdia

Així mateix, si observem el nombre d'hectàrees de sòl segons els seu ús sobre la població total del municipi podem observar quina és la intensitat d'aquests usos. Així, es pot determinar que cada habitant de fet disposava l'any 2009 de 0'02 hectàrees de sòl urbà i de 0'13 hectàrees de sòl no urbanitzable. Aquestes xifres s'han mantingut bastant estables al llarg dels darrers anys.



Font: Ajuntament d'Alcúdia

En quant a les zones verdes públiques, a les normes subsidiàries es marca l'estàndard de zones verdes públiques per habitant (en sòl urbà); actualment es supera aquest estàndard:

	Zones verdes existents			Estàndard de zones verdes	
	Zones verdes cedides (m²)	Zones verdes per cedir (m²)	Total de zones verdes (m²)	Zones verdes (m²)	Llacs i canals (m²)
Alcúdia Ciutat	58.941,28	13.537,76	72.479,04	80.565,11	0
Alcúdia Nord	76.518,57	11.4932,88	191.451,45	173.065,50	0
Alcúdia Sud	25.5495,33	73.113,98	328.609,31	322.149,44	25.6105
Total	390.955,18	201.584,62	592.539,80	575.780,05	25.6105

Font: Ajuntament d'Alcúdia





En relació a l'ocupació de la via pública, actualment les llicències d'ocupació de la via es donen en funció del nombre de cadires i taules que s'ubicaran en l'espai públic, en lloc dels metres quadrats ocupats. Fent una estimació de l'ocupació de la via pública per taules (uns 4m² per taula) a dia 1 de setembre de 2010, s'havien atorgat llicències per ocupar **2.872 m²**, que corresponen a **83 sol·licitants** (bars, restaurants, etc.).

Així mateix, i d'acord amb el Pla Director Sectorial d'Equipaments Comercials, les normes subsidiàries marquen la superfície màxima permesa d'ús comercial per zones. Segons dades de març de 2002 no s'havia arribat en cap zona a aquest **ràtio de densitat comercial**:

	Locals declarats		Superfície màxima d'ús comercial	Superfície romanent d'ús comercial
	Unitats	Superfície (m ²)		
Alcúdia Ciutat	167	24.075	49.964	+ 25.889
Alcúdia Nord	4	160	34.067	+ 33.907
Alcúdia Sud	343	33.137	208.320	+ 175.183
	514	57.372	292.351	+ 234.979

Font: Ajuntament d'Alcúdia

En relació a les **normes estètiques de disseny urbanístic**, tot el municipi, d'acord amb les normes subsidiàries, han de complir unes normes particulars d'estètica, per tal d'ajustar l'edificació a l'estil de la zona concreta. La zona on s'han establert majors condicions particulars d'estètica és a la Ciutat d'Alcúdia, però sobre tot al nucli antic, on s'han de complir les condicions establertes a la Llei 12/1998 del patrimoni històric de les Illes Balears i, en el seu exterior, s'ha de tenir rigorosament en compte el fet que l'edifici, ni per les seves característiques arquitectòniques ni pels seus colors, perjudiqui la unitat del paisatge o del conjunt urbà.

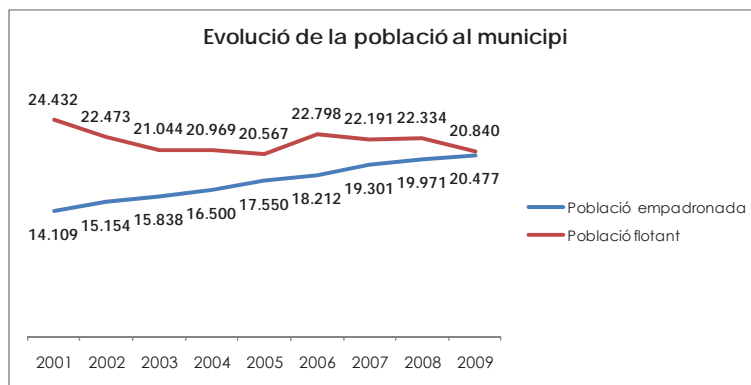
	Exigència de condicions particulars d'estètica									
	Façana	Buits	Fusteria exterior	Volades, baranes i balconcs	Gelosies	Voreres	Coberta	Parets mitgeres	Piscines	Comerços, anuncis i rètols
Ciutat d'Alcúdia	✓	✓	✓	✓	✓	✓	✓	✓	✓	✓
Port d'Alcúdia	✓	✓	✓	✓	✓	✓	✓	✓	✓	✓
Alcúdia Nord	✓	X	✓	✓	X	X	✓	✓	X	X
Platja d'Alcúdia	✓	X	X	X	✓	X	X	✓	X	X

Font: Ajuntament d'Alcúdia

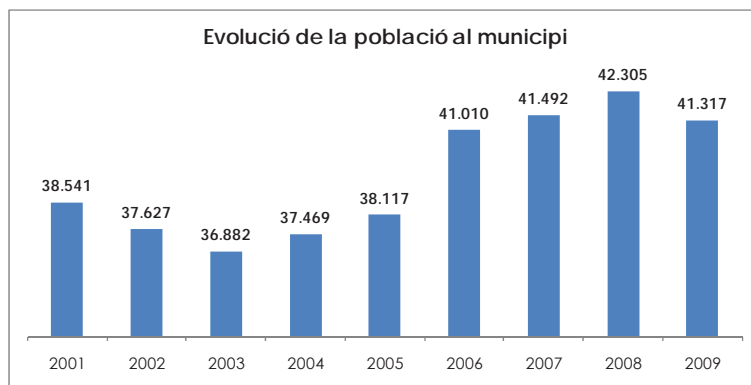


5.2 Demografia, creixement i capacitat d'allotjament

Actualment hi trobem al municipi **20.477 habitants empadronats**. No obstant això, estimant la població flotant, ens trobem amb pràcticament la mateixa població no empadronada (segones residències, turistes residents i no residents, etc.), uns **20.840 habitants de població flotant**.



Font: Ajuntament d'Alcúdia i Observatori del Turisme (Govern Balear)



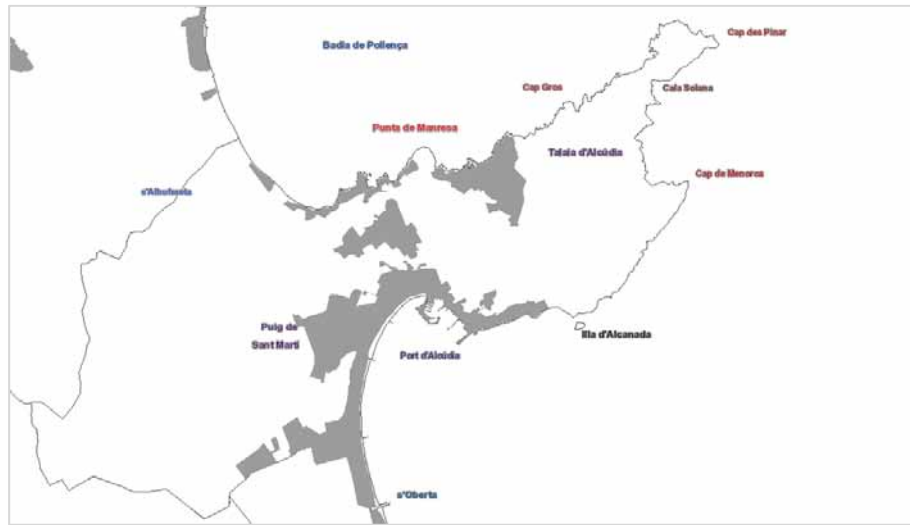
Font: Ajuntament d'Alcúdia i Observatori del Turisme (Govern Balear)

Actualment existeixen al municipi **11.254 vivendes particulars**. D'acord amb les normes subsidiàries, la **capacitat màxima de població** al sòl urbà del municipi d'Alcúdia és la següent:

	Nombre màxim d'habitatges	Nombre màxim d'habitants
Alcúdia Ciutat	4.106	16.200
Alcúdia Nord	2.083	6.151
Alcúdia Sud	8.493	26.796
	14.682	49.147

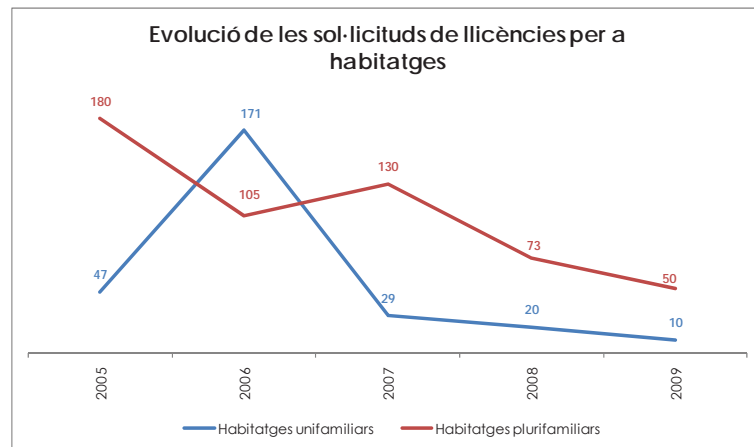
Font: Ajuntament d'Alcúdia





Nuclis de població
Font: Govern Balear

Actualment el nombre de sol·licituds de llicències per a la construcció d'habitatges està sofrint un petit descens amb respecte a anys anteriors, passant de 227 sol·licituds de l'any 2005 a 60 sol·licituds del 2009.



Font: Ajuntament d'Alcúdia





5.3 Patrimoni històric i cultural

L'ocupació humana al municipi es remunta a 4.000 anys d'antiguitat, i les restes d'aquesta ocupació marquen la manera de ser i el paisatge d'Alcúdia; antics pobladors, romans, bizantins, àrabs i catalans ens han deixat la seva empremta i han configurat un conjunt patrimonial de primer ordre a tot el conjunt de l'Illa.

Al municipi estan catalogats uns **151 béns de caràcter històric i artístic**, dels quals hi destaquen, per la seva visibilitat turística, els ubicats al casc antic.

Béns catalogats	
Tipologia	Nombre
Arquitectura civil	46
Escultura monumental	6
Arquitectura religiosa	6
Arquitectura militar	16
Arquitectura industrial	3
Elements etnològics	75
Jaciments arqueològics	73

Font: Ajuntament d'Alcúdia

A continuació s'expliquen aquells elements patrimonials més destacats del municipi.

5.3.1 Centre històric

Alcúdia tal i com la coneixem té el seu origen a l'antiga alqueria islàmica de al-qudya , aquest terme significa el pujol, geogràficament, el podríem situar al carrer Amorós que és el punt més alt del centre històric, i que coincidiria amb la plaça més antiga de la Vila d'Alcúdia, originàriament anomenada de la carnisseria i en aquests moments sense nom.

Després de la conquesta catalana per part del rei Jaume I Les terres d'Alcúdia formaren part de la porció reial en el *Repartiment* redactat l'any 1232.

Pareix que l'any 1279 ja es parla de la Vila d'Alcúdia com a nucli de població d'una certa entitat tant geogràfica com de població. Durant el regnat de Jaume II, amb el dictat de les *Ordinacions*, la vila adquirirà la configuració actual amb la construcció de les Murades (1.300).

A l'any 2003 es va aprovar el Pla Especial de Protecció i Reforma Interior (PEPRI) de la ciutat d'Alcúdia pel qual s'establien unes condicions urbanístiques específiques per al casc antic. Aprofitant la revisió de les normes subsidiàries municipals l'any 2010, aquestes condicions han estat incorporades al cos normatiu esmentat.



5.3.2 Murada medieval

La situació estratègica de la vila d'Alcúdia, que ja des de època romana va ser apreciada i reconeguda, l'exposava també als perills d'estar situada prop de la costa. Per tot això, el rei Jaume II va enllestir un sistema de protecció, la Murada, amb una doble motivació, defensar la població local i constituir un lloc segur al nord-est de l'illa en cas d'atac exterior.

La construcció s'inicia amb el segle XIV, i no va concloure fins a les acaballes del mateix segle. Una estructura quadrangular reforçada amb 26 torres distribuïdes al llarg d'un perímetre de 1'5 km., i una alçada mitjana de 6 metres. A més d'un Vall, que encara es conserva, configuren aquesta construcció que delimita el nucli històric d'Alcúdia que l'any 1974; va ser declarada *Conjunto Histórico Artístico* juntament amb les restes de la Ciutat Romana de Pol·lèntia.

5.3.3 Portes de la Muralla

Un dels atractius de la murada medieval, son les seves portes. Originàriament eren tres, **La porta des Moll o de Xara, la porta de Mallorca o de Sant Sebastià i la porta de la Vila Roja** que actualment no es conserva.

La Porta de Mallorca o de Sant Sebastià era la que comunicava la Vila d'Alcúdia amb el camí real de Palma. Actualment conserva el vall i presenta l'aspecte que li va donar la restauració de 1963 realitzada per G. Alomar, dues torres exemptes lligades per un matacà de grans dimensions coronat amb marlets. S'hi pot apreciar també un escut de la Vila que data del segle XVII.

La porta des Moll o de Xara, situada a l'altre extrem de l'eix que divideix la vila en dues meitats obrint-la cap al Port Major. Presenta una estructura ben diferenciada de l'altra porta, les dues torres que la conformen estan unides per un cos de guàrdia amb una petita finestra protegida originàriament per un matacà del que no més es conserven les mènsules que el sustentaven. El gran portal d'arc de mig punt dona entrada a l'espai cobert amb volta on s'aprecia el rastell que tancava la porta.

5.3.4 Baluards del segle XVI

Un altre element important d'aquest primer recinte murari, el constitueixen el baluards, que repartits al llarg del seu perímetre es construïren a la primera meitat del segle XVI per tal de poder dotar-la de peces d'artilleria. Actualment es conserven dues d'aquestes construccions, el de **Vila Roja** i el de **Xara** proper a aquesta porta.



5.3.5 Muralla Renaixentista

El pas del temps i l'evolució de la tecnologia varen du a la construcció d'un segon recinte a les acaballes del segle XVI durant el regnat de Felip III.

El traçat en forma d'estrella de baluards de poca alçada, per tal de situar-hi les peces d'artilleria i a l'hora ésser capaços de aguantar les investides d'aquest tipus d'armes, transcorria al llarg del primer recinte deixant.

En l'actualitat d'aquest segon recinte només es conserva el baluard de Sant Ferran, ja que dins el seu interior s'hi va construir la plaça de toros. A la seva estructura encara es pot veure el cordó de reforç que el remata i també una garita de vigilància.

5.3.6 Església de Sant Jaume

L'església Parroquial està situada al costat mateix de la murada medieval, ocupant el solar que on es construí la primitiva església del segle XIV; Aquesta construcció lligada a la història del la vila originàriament tenia una aparença de fortificació i de fet damunt la seva coberta s'hi desenvolupaven tasques de vigilància. La seva estructura formava part de la murada i només presentava una obertura cap a l'interior de la vila.

L'any 1870, l'estat de deteriorament va fer que es desplomés part de la coberta, inutilitzant totalment l'església, que fou totalment enderrocada i construïda de bell nou en estil neogòtic en el mateix lloc que ocupà la primitiva construcció. Les obres s'allargaren fins l'any 1893.

El temple actual és de nau única i capelles laterals coberta amb volta de creueria. El presbiteri està presidit per un retaule neogòtic obra de L. Ferrer i M. Arcas, dedicat a Sant Jaume.

A la façana principal el timpà de la portalada conté una escultura de R. Caubet, de Sant Jaume. Una gran rosassa il·lumina l'interior del temple, i sobre aquesta rematant la façana hi trobem l'escut d'Alcúdia.

Actualment es pot visitar el **Museu Parroquial**, on se'ns ofereix una interessant mostra d'art religiós.

5.3.7 Capella del Sant Crist

Aquesta construcció contigua a l'església construïda a finals del segle XVII, es va erigir per tal de custodiar la imatge del Sant Crist, talla policroma del segle XV, protagonista dels fets miraculosos que es produïren l'any 1507.

La Capella d'estil barroc a la que s'accedeix des de l'interior de l'església parroquial, presenta una coberta amb cúpula en el seu tram central. La capçalera conté el retaule cambril, també d'estil barroc, que guarda la talla del Sant Crist, a la qual es pot accedir per dues escales laterals.



5.3.8 Casals d'Alcúdia i Finestres renaixentistes

Al llarg de tot el centre històric es troben nombrosos exemples de casals que durant el segle XVI, patiren transformacions importants, especialment a les seves façanes per tal d'adequar-les als nous gustos estilístics. Durant la Guerra de la Germania (1521-1523) els nobles de Ciutat es refugiaren a Alcúdia, introduint les idees humanistes que entraren en contacte amb l'aristocràcia local que les adoptà. Amb aquestes idees s'introduí el nou llenguatge estilístic que s'aplicà a les obres dels casals més importants de la ciutat. Molts d'ells han arribat fins avui gairebé sense transformacions la qual cosa ens permet admirar exemples com **Can Castell** (Can Fondo - Seu de l'Arxiu Històric i sala d'exposicions), **Can Canta** (Can Barrera), **Can Domènech** (Seu del Consorci de la Ciutat Romana de Pol·lèntia), **Can Costa** (Can Sureda), etc.

5.3.9 Ciutat romana de Pol·lèntia

Les primeres notícies de Pol·lèntia les tenim a partir del segle XVI, gràcies a troballes casuals, tan importants com el bust d'August Velat i són el punt de partida de tot un seguit de estudis que arriben fins a l'actualitat. Les primeres excavacions sistemàtiques s'iniciaren l'any 1923, pel professor G. Llabrés Quintana, el qual va obtenir de l'estat no tan sols un permís oficial sinó també una dotació econòmica per portar-la a terme. La Guerra civil marcà una aturada en les investigacions, que més tard es reprendrien fins a l'actualitat, amb noms tan destacats com Almagro, Tarradell, Arribas, etc.

La ciutat romana de Pol·lèntia està ubicada al sud del centre històric d'Alcúdia en direcció al port. Els arqueòlegs ens parlen d'una extensió de entre 16 i 18 hectàrees, dins les quals hi trobem diferents àrees excavades, que ens permeten descobrir aspectes ben diferenciats de la vida en aquesta ciutat d'època romana:

A l'àrea més propera al centre històric al sud de l'església Parroquial hi trobem **la Portella**. Les restes que es poden veure corresponen a un barri de cases, la **Casa dels Dos Tresors** de la qual es conserva tota la planta organitzada pel pati central o atri, la **Casa dels Cap de Bronze**, i la **Casa Nord-oest** a més de una sèrie d'estructures identificades com a **tallers**, podem veure també el traçat viari, i també un fragment de la **murada romana** del segle III d.C.

Des de l'interior de l'àrea de la Portella s'accedeix al **Fòrum de Pol·lèntia**, aquest espai recentment obert al públic, constituïa el centre cívic i religiós de la ciutat, hi podem veure restes del temple **Capitolí** i un conjunt de *tabernae* que formaven la zona comercial, així com altres estructures de les que s'ha de destacar l'**Edicle**, el qual actualment centra bona part de les investigacions sobre el traçat urbà de Pol·lèntia. Al Fòrum, és on actualment es duen a terme les campanyes d'excavació durant el període estival. La llarga utilització d'aquesta àrea es completà en amb l'assentament d'una necròpolis (600 dC. aproximadament).

Situat als afores del la ciutat de Pol·lèntia hi trobem el **Teatre Romà**, que constituí un centre d'oci per a tota la població a partir del segle I dC. De la seva estructura de planta semicircular i sense



coberta es conserva bona part de la càmara o graderia, l'orquestra i l'escena. També es poden veure, com al Fòrum, les restes d'una necròpolis sobre les estructures del teatre. S'ha de destacar la particularitat de que és un teatre excavat a la roca, a diferència de la majoria dels teatres romans.

Al centre històric, a l'edifici de l'antic Hospital del segle XIV, hi trobem el **Museu Monogràfic de Pol·lèntia**. Al museu s'hi poden veure un seguit de peces procedents de les campanyes d'excavació dutes a terme a Pol·lèntia, disposades segons els materials amb les que estaven elaborades, una important col·lecció de ceràmica, objectes de vidre, joies, etc. Hem de destacar les tres escultures en marbre trobades a l'àrea del Fòrum, així com el Cap de bronze femení que dona nom a una de les cases de la Portella on es va trobar. Així mateix hi trobem un espai dedicat a les necròpolis de Pol·lèntia, amb la inscripció de Corneli Àtic.

El total de visitants el museu a l'any 2009 va disminuir respecte a l'any anterior, passant de 28.457 persones al 2008 a 25.730 persones al 2009.

5.3.10 Església de Santa Anna

Aquesta construcció que data del segle XIII, obra de Diego Español, i que a les fonts més antigues apareix com Santa Maria de la Torre, està situada a mig camí entre Alcúdia i el seu port, i recentment fou declarada BIC. És un dels exemples d'església de repoblament més ben conservats de l'illa. Una nau única coberta a doble vessant configuren el seu espai interior. La façana presidida per la imatge de la Verge de la Bona Nova, situada sobre el portal d'ingrés acabat en un arc de mig punt està rematada per una espadanya.

5.3.11 Ermita de la Victòria

Els primers ermitans dels que es tenen notícia a Alcúdia els hem de situar a finals del segle XIV, ocupant dependències de la Talaia d'Alcúdia, i des d'aquests moments amb períodes d'abandó i d'altres de represa s'ha mantingut l'emplaçament com a lloc de culte.

L'actual construcció, que encara ens recorda molt el seu caràcter defensiu, data de 1679, una nau única coberta amb volta de canó d'estil barroc igual que el retaule major amb cambril on es venera la imatge de la Mare de Déu de la Victòria, talla policroma del segle XV, probablement duta per Fra Diego, ermità que durant el segle XV habità aquestes contrades.

L'ermita està situada a un entorn natural privilegiat, amb vistes a la Badia de Pollença.



5.3.12 Cova de Sant Martí

Segons els historiadors aquest indret està lligat als primers cultes cristians d'aquestes contrades. La cova natural, es comunica amb l'exterior amb una escala excavada a la pròpia roca, a la gran sala hi trobem dues capelles, dedicades a Sant Martí i a Sant Jordi. Construïdes després de la conquesta catalana, durant el segle XIII i XIV.

5.3.13 Torre Major

L'any 1598 un Privilegi Reial suposà la millora de tot el traçat defensiu del municipi, encara que la construcció de la Torre s'endarrerís fins al regnat del rei Felip V, que completà la fortificació ordenant la construcció d'un Fort a la badia del Port Major, d'aquí el nom de Torre Major. És un dels cinc punts de vigilància costanera d'Alcúdia. L'any 1602 es col·locaren els escuts, obra de l'escultor Antoni Verger, damunt la porta però l'any 1613 encara no estaven acabades les obres. L'any 1860 es parla de que ja estava deshabitada, i del final d'Alcúdia com a plaça artillada, encara que la seva utilització militar es perllongar fins ben entrat el segle XX.



5.4 Riscos Ambientals

Al municipi d'Alcúdia hi trobem diverses zones que presenten diversos tipus de risc ambiental, com són:

- Risc de contaminació d'aqüífers
- Risc d'erosió
- Risc de desprendiments
- Risc d'incendis forestals
- Risc d'inundació

5.4.1 Contaminació d'aqüífers

Al municipi hi trobem àrees de terreny que per la seva composició geològica i presència d'aqüífers poden ésser susceptibles de contaminació pels seus usos admesos, i per tant s'han de complir certes prescripcions urbanístiques:

- Els projectes que es presenten en aquestes àrees, relatius a usos o activitats admesos, han d'incorporar mesures tendents a evitar la contaminació d'aqüífers.
- En cap cas es poden autoritzar les activitats classificades com insalubres o perilloses, com tampoc cap tipus d'abocament o emmagatzematge de substàncies tòxiques per a la salut humana o per als recursos naturals.
- El sistema per a l'evacuació d'aigües fecals en els habitatges unifamiliars, situats a les zones assenyalades en els plànols com de risc mitjà o alt, ha d'esser individual i mitjançant fosses sèptiques o depuradores completament estanques amb capacitat per a deu dies.
- Els dipòsits que continguin aigües residuals s'han de separar com a mínim deu (10) metres dels dipòsits d'aigua potable i piscines, a cinc (5) metres dels límits de la parcel·la i situar-se a la part més baixa dels terrenys amb pendent per evitar la contaminació de les instal·lacions d'aigua potable.

Les zones amb risc de contaminació d'aqüífers es troben representades al **Plànol de delimitació d'àrees amb risc de contaminació d'aqüífers que figura a l'annex 2.**



5.4.2 Erosió

Al municipi hi trobem àrees amb possible perill d'erosió en funció del pendent del terreny, baixa densitat de la vegetació i nivell d'impermeabilitat del terreny. Els projectes que es presenten a aquestes àrees relatius a usos o activitats admesos, han d'incorporar mesures que evitin el perill de risc d'erosió.

Les zones amb risc d'erosió es troben representades al **Plànol de delimitació d'àrees amb risc d'erosió que figura a l'annex 3.**

5.4.3 Despreniments

Al municipi hi trobem àrees de terreny situades a zones de forta pendent i tipus de sòl inestable que per la seva natura muntanyosa i l'existència d'afloraments rocosos en la seva part superior són susceptibles de caiguda per fractura. Els projectes que es presentin, en les zones amb risc de despreniments, relatius a usos o activitats admesos han d'incorporar mesures de protecció adequades per evitar aquest risc.

Les zones amb risc de despreniments es troben representades al **Plànol de delimitació d'àrees amb risc de despreniments que figura a l'annex 4.**

5.4.4 Incendis forestals

Al municipi hi trobem àrees de terreny on existeix una massa arbòria important pel que revesteixen, en funció de la seva densitat de combustible, distints nivells de perill d'incendi. En les zones amb risc d'incendi s'han de complir amb els preceptes relatius a incendis forestals previstos a la normativa vigent en matèria d'incendis forestals, i per tant s'han de complir certes prescripcions urbanístiques:

- A urbanitzacions i zones confrontants:
 - Contemplar una faixa de defensa contra els incendis forestals de 50 metres perimetral a la urbanització. En aquesta faixa no hi ha d'haver més del 75 % de superfície coberta de vegetació arbòria que, a més, ha d'estar esporgada dins dels 2'5 metres d'alçada. Quant als matolls i les herbàcies, no pot existir una densitat major del vint per cent (20 %) de la superfície coberta i no poden tenir una alçada major d'un (1) metre.
 - Contemplar un doble vial d'accés a la urbanització, és a dir, o bé un vial per entrada i un per sortida o bé un vial suficientment ample com perquè un camió hi pugui donar la volta.



- o Establir punts de subministrament d'aigua en tot el perímetre d'aquesta faixa i, al menys, una sortida d'aigua per als vehicles de bombers cada 500 metres de perímetre.
- o Dotar a la urbanització d'un (pot ser una piscina de la pròpia urbanització on no hi hagi impediments per a l'accés de l'helicòpter) dipòsit d'almenys 50 tn., on un helicòpter sigui capaç d'agafar aigua, quan a menys de 2 km de la urbanització no hi hagi cap.
- o Que hi hagi senyalització explicativa del perill d'incendi forestal als vials d'accés a la urbanització.
- o Que hi hagi senyalització per identificar fàcilment les infraestructures preventives dels incendis forestals, com ara els punts de subministrament d'aigua.
- A sòl rústic, no confrontant amb zones urbanes.
 - o Els projectes relatius a usos o activitats que suposin habitatge han d'incorporar mesures de seguretat vial per garantir l'accés de persones i vehicles, dipòsits d'aigua per a una primera situació d'emergència, així com actuacions a la vegetació a un radi de 30 metres al voltant de les edificacions per reduir la càrrega de combustible.

De la mateixa manera, i d'acord amb el Decret 125/2007, de 5 d'octubre, pel qual es dicten normes sobre l'ús del foc i es regula l'exercici de determinades activitats susceptibles d'incrementar el risc d'incendi forestal (BOIB núm. 153, de 11 d'octubre de 2007), s'estableix amb caràcter general que **l'època de perill d'incendis forestals és el període comprès entre l'1 de maig i el 15 d'octubre, ambdós inclosos**. No obstant això, i tenint en compte les condicions meteorològiques o altres motius que puguin incidir en el risc d'incendi forestal, es pot modificar aquest període. A més, aquesta normativa estableix certes mesures de prevenció d'incendis

Mesures de prevenció contra incendis	
Mesures permanents en terreny forestal	Prohibició d'ús de foc (sense autorització).
	Prohibició d'ús recreatiu del foc, en aquells llocs degudament preparats per a aquesta finalitat, com són les àrees recreatives i similars (excepte dintre dels fogons i si no hi ha risc de produir incendi i si així ho disposa la senyalització).
	Prohibició d'acampada als monts públics (sense autorització).
Mesures durant l'època de perill d'incendis	Prohibició d'ús del foc en terrenys forestals, platges, arenals, penyals i en aquelles zones urbanes en les quals aquest ús sia susceptible de provocar incendis.
	Prohibició dins les àrees contigües de prevenció de l'eliminació amb foc de tot tipus de residus, siguin o no forestals (sense autorització).
	Prohibició d'ús recreatiu del foc en terreny forestal
	Prohibició d'ús recreatiu del foc en els terrenys no urbans situats en les àrees contigües de prevenció i en els terrenys urbans quan siguin susceptibles de produir risc d'incendi (sense autorització).
	Prohibició de crema de pastures permanents als terrenys agrícoles quan puguin implicar perill d'incendi.



Mesures de prevenció contra incendis	
Mesures durant l'època de perill d'incendis d'incendi, a terreny forestal i a les àrees contigües de prevenció	Prohibició de crema de rostolls en els terrenys agrícoles quan siguin susceptibles de produir risc d'incendi (sense autorització).
	Prohibició de llançament objectes inflamables, encesos o no, especialment llumins i lloques de cigarrets, o d'altres artefactes susceptibles de produir un incendi.
	Prohibició d'impossibilitar o dificultar el normal desenvolupament de la servitud d'ús.
	Prohibició de llançament o abandonament qualsevol tipus de residus, fems o material combustible susceptible d'originar un incendi.
	Prohibició d'utilització de cartutxos o altre tipus de munició cinegètica que tenguin tac de paper.
	Prohibició de circulació amb vehicles de motor fora de les carreteres, camins o pistes, llevat dels vehicles que els titulars del terreny o els seus encarregats utilitzen per a les activitats de gestió, els vehicles de prevenció i extinció d'incendis, o aquells altres supòsits autoritzats expressament.

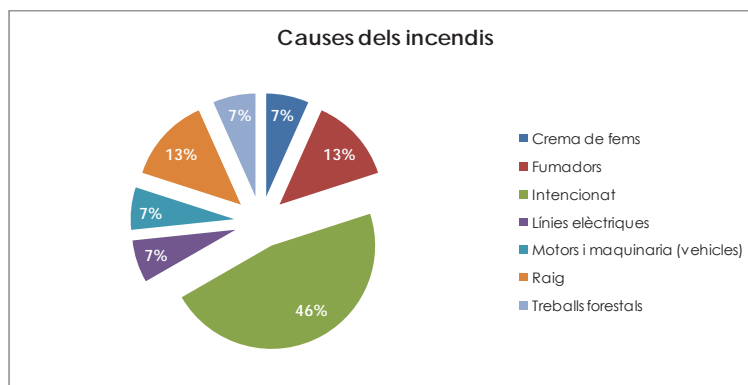
No obstant tot l'anteriorment esmentat, i ateses les condicions meteorològiques o d'altres que puguin incidir en el risc d'incendi forestal, es poden activar totes o alguna de les prohibicions que s'han enumerat o d'altres que es prohibeixen expressament.

El terme municipal d'Alcúdia, d'acord amb el seu risc d'incendi i el seu nivell de gravetat potencial, es troba dintre dels municipis amb prioritat alta en la protecció contra incendis del Govern Balear, d'acord amb el Decret 41/2005, de 22 d'abril, pel qual s'aprova el Pla especial per fer front al risc d'incendis forestals (BOIB núm. 128 ext., de 31 d'agost de 2005).

Superfície forestal d'Alcúdia i risc d'incendi				
Superfície forestal (ha.)	Superfície forestal amb risc d'incendi			
	Molt Alt	Alt	Mitjà	Baix
2.501'50	2.494'86	0	6'63	0

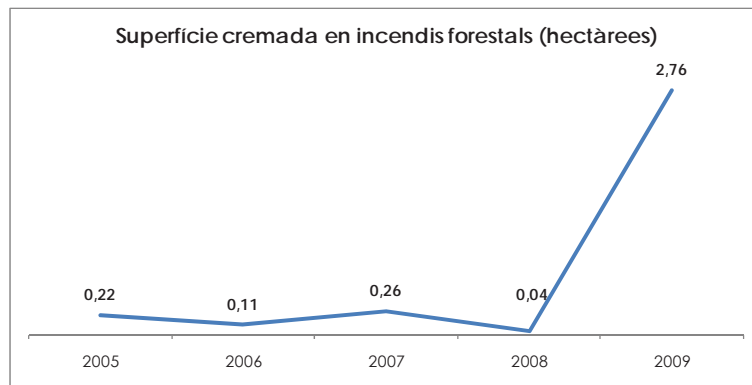
Font: Conselleria de Medi Ambient i Mobilitat (Govern Balear)

En relació als incendis forestals soferts al municipi, des de l'any 2005 s'han produït **15 incendis**, i d'aquests, 7 d'ells, varen ser intencionats. L'incendi més gran, ocasionat al 2009, en el que es varen cremar 1'7 ha., va ser ocasionat per una crema de fems.



Font: Ajuntament d'Alcúdia





Font: Ajuntament d'Alcúdia

Les zones amb risc d'incendis forestals es troben representades al **Plànol de delimitació d'àrees amb risc d'incendis forestals que figura a l'annex 5**, i les zones amb alt risc d'incendis forestals es troben representades al **Plànol de delimitació d'àrees amb alt risc d'incendis forestals que figura a l'annex 6**.

5.4.5 Inundacions

Al municipi hi trobem àrees de terreny pla situades als laterals d'algun dels torrents, zones humides, albufera o llacunes susceptibles, per la seva cota topogràfica i natura del substrat geològic, de risc d'inundació després de forts episodis plujosos, i per tant s'han de complir certes prescripcions urbanístiques:

- No es pot realitzar qualsevol obra que interrompi el funcionament hidràulic de la xarxa de drenatge natural del territori o que per la seva localització o disseny pugui actuar com un dic en el curs de les aigües, sense tenir en compte els dics de defensa i la resta d'actuacions orientades específicament a controlar els processos d'inundació.
- Les infraestructures lineals han d'incorporar al disseny els passos d'aigua necessaris per a les avingudes corresponents al tipus d'obra que es tracti, adequadament dimensionats per permetre la circulació de les aigües fins i tot en les més grans avingudes previsibles. Els plans de manteniment de les esmentades infraestructures han d'incorporar les feines de neteja d'aquests passos que garanteixin el seu funcionament i permetin mantenir-hi el pas del cabal de disseny.
- No es poden autoritzar les activitats classificades com insalubres o perilloses, com tampoc cap tipus d'abocament o emmagatzematge de substàncies tòxiques per a la salut humana o per als recursos naturals.
- Les obres a realitzar a les zones de servitud per a ús públic i policia dels canals dels torrents requereixen autorització prèvia a la llicència, excepte a les zones de policia situades en sòl urbà. La zona de servitud per a ús públic tindrà una amplària de cinc (5)



metres mesurats des dels marges i la zona de policia tindrà una amplària de cent (100) metres, també mesurada des dels esmentats marges.

- En la zona de servitud no pot autoritzar-se cap edificació, exceptuant certes plantacions i edificacions de caràcter excepcional.
- En les zones d'inundació potencial (ZIP), els projectes de sol·licitud de llicència urbanística a sòl urbà i els Plans parcials a sòl urbanitzable han d'elaborar els estudis hidrològics i hidràulics corresponents i, si s'escau, incorporar els criteris de disseny i localització de les mesures correctores necessàries per reduir i evitar el risc d'inundacions.
- Excepte que els projectes d'obra i activitat incorporin un estudi hidrogeològic de la zona i adoptin les mesures correctores necessàries per reduir i evitar el risc potencial d'inundacions, els soterranis han de garantir la seva estanqueïtat i la planta baixa ha de situar-se a un nivell igual o superior als cinquanta (50) centímetres de la rasant del terreny en cada punt del seu perímetre.
- Les activitats i productes que, si escau, es puguin emmagatzemar en les edificacions no poden ser causa, en cas d'una eventual inundació, de contaminació.

Les zones amb risc d'inundació es troben representades al **Plànol de delimitació d'àrees amb risc d'inundacions que figura a l'annex 7.**



5.5 Percepció socioambiental dels temes relacionats

Fruit del treball actiu als diferents processos i moments participatius desenvolupats al municipi, la percepció i opinió dels participants actius de l'Agenda Local 21 d'Alcúdia sobre aquests temes queda reflectit a continuació:

Planejament urbanístic	
Punts Febles	Punts Forts
<p>Hi ha molta concentració d'oferta de restauració al centre d'Alcúdia i una gran ocupació de la via pública per aquestes activitats.</p> <p>S'ha perdut el caràcter tradicional del centre històric i els seus comerços. Ja no és un espai per a la gent del poble.</p> <p>La conservació del paviment al municipi no es realitza de manera òptima.</p> <p>Es dona un gran contrast visual entre el centre històric i les zones limítrofes al mateix.</p> <p>Massa urbanització a la zona del Port. El creixement urbanístic s'ha donat especialment a la zona del Port, amb l'impacte que això ocasiona.</p>	<p>S'està desenvolupant una gran tasca de restauració i manteniment de façanes al centre històric. S'ha de potenciar encara més, sobretot a certs edificis emblemàtics.</p> <p>Es valora molt positivament la configuració per a vianants del centre històric i d'altres zones del municipi.</p> <p>L'actual configuració del centre històric el converteix en un punt atractor de turisme.</p> <p>Es valora molt positivament l'existència de zones verdes i d'esbarjo.</p>

Demografia, creixement i capacitat d'allotjament	
Punts Febles	Punts Forts
<p>Hi hagut una mala planificació del creixement demogràfic que no permet abastir de tots els serveis a la població. El ritme de creixement s'ha donat de forma massa ràpida, a un ritme de 1.000 habitants per any, de forma descompensada amb el creixement de les infraestructures (centres de salut, educació, etc.) i el personal públic associat (metges, professors, etc.).</p> <p>S'ha perdut la identitat de poble. La gent ja no es coneix tant entre ella; som com una Palma en petit.</p> <p>Falten polítiques de promoció de l'habitatge digne. Els preus de les vivendes són massa alts.</p> <p>No hi ha controls sobre les persones que viuen a cada vivenda. Hi ha massa gent en alguns i poca en altres.</p> <p>Hi ha la sensació de que hi ha massa habitatges i que comença a faltar lloc al municipi. Cal no créixer desmesuradament, és insostenible.</p> <p>Manca coneixement sobre el nombre de cases buides al municipi i les seves causes. Cal passar les segones residències a primeres residències per aprofitar espai.</p> <p>Es produeix una sobreexplotació de la superfície edificable i habitable a la zona de Port d'Alcúdia.</p>	<p>El turisme suposa un aspecte positiu del creixement demogràfic estacional.</p>

Estacionalitat poblacional	
Punts Febles	Punts Forts
<p>No es sol preveure la població flotant a la dotació i abastiment de les infraestructures i serveis públics. El creixement poblacional i turístic de l'estiu fa que manquin serveis i infraestructures per cobrir les necessitats dels residents i no residents.</p>	<p>El creixement poblacional associat al turisme és bo i necessari per a l'economia del municipi i per això Alcúdia el rep obertament.</p>





Estacionalitat poblacional	
Punts Febles	Punts Forts
<p>L'estacionalitat està produint una pèrdua de la identitat del poble.</p> <p>L'estacionalitat poblacional és massa brusca. Es podria rompre l'estacionalitat turística i equilibrar la població a tot l'any, potenciant el turisme d'hivern (promocionant festes com el fogueró, etc.).</p> <p>El turisme d'estiu provoca una forta pressió a les platges del municipi.</p> <p>Falta sensibilització sobre els aspectes positius i beneficis del turisme. Hi ha una visió massa negativa que es podria superar amb una campanya social, sobretot des de les escoles per informar dels beneficis del turisme (visites a establiments hotelers, etc.).</p> <p>Es podria establir una compensació per als residents en relació a la seva pèrdua de bens públics a favor del turisme (ajudes als residents per a la compra d'energia, aigua, etc.).</p>	

Patrimoni històric i cultural	
Punts Febles	Punts Forts
	<p>S'està desenvolupant una gran tasca de classificació, restauració i manteniment d'elements patrimonials.</p> <p>El patrimoni històric i cultural es podria aprofitar més com a atractiu turístic i com a espai per a la realització d'activitats culturals i d'esbarjo.</p>



6 MILLOR MOBILITAT, MENYS TRÀNSIT

COMPROMISOS D'AALBORG +10

6 MILLOR MOBILITAT, MENYS TRÀNSIT

Reconeixem la interdependència del transport, la salut i el medi ambient, i ens comprometem a promoure enèrgicament opcions de mobilitat sostenibles.

En conseqüència, treballarem per:

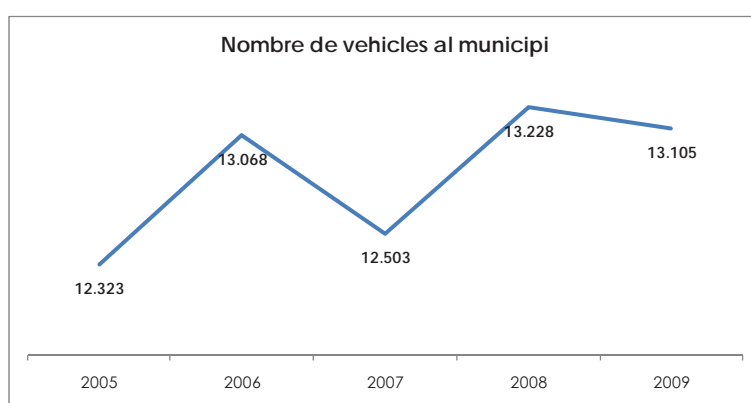
1. Reduir la necessitat de transport motoritzat privat i promoure alternatives atractives i accessibles per a tothom.
2. Augmentar la proporció de desplaçaments fets amb transport públic, a peu i en bicicleta.
3. Promoure la transició a vehicles de baix nivell d'emissions.
4. Desenvolupar un pla de mobilitat urbana integrat i sostenible.
5. Reduir l'impacte del transport en el medi ambient i la salut pública.



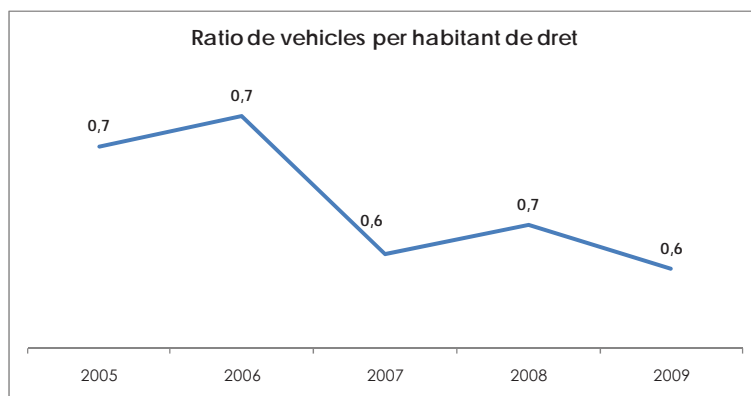
6.1 Transport privat

La mobilitat en transport privat dintre i fora del municipi es desenvolupa pràcticament a través del transport privat, a l'igual que passa a la resta de les nostres illes.

El nombre de vehicles al municipi segueix una tendència a l'alça des de l'any 2005, passant dels 12.323 de l'any 2005 als 13.105 de l'any 2009. No obstant això, el **ràtio de vehicles per habitant segueix una tendència a la baixa**, passant dels 0'7 vehicles per habitant de l'any 2005 als 0'6 vehicles per habitant de l'any 2009. Aquestes dades suposen un canvi d'inflexió ja que significa que encara que els vehicles al municipi augmentin, no augmenta el nombre de vehicles de que disposa cada habitant del municipi.



Font: Ajuntament d'Alcúdia



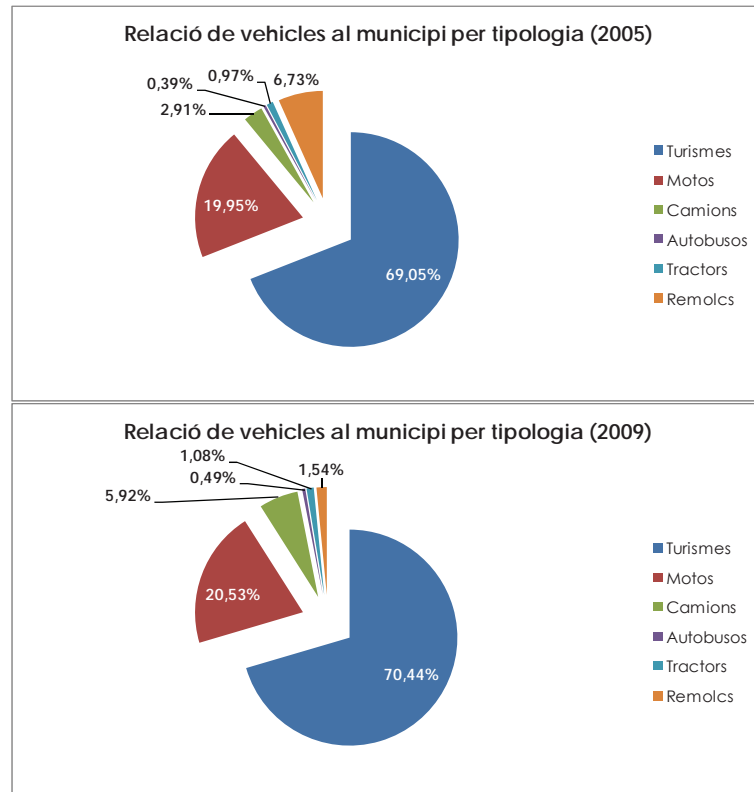
Font: Ajuntament d'Alcúdia



Diagnòstic Socioambiental del municipi d'Alcúdia 2010



Del parc de vehicles existent al municipi, la major part d'ells són turismes.



Font: Ajuntament d'Alcúdia



6.2 Transport públic

En relació al transport públic hi trobem diverses línies d'autobús que donen servei al municipi, en concret les línies L351, L352, L353, L354, L356, L360 i la L365 de l'empresa pública Transport de les Illes Balears (TIB).

Aquestes línies disposen d'aturades a llarg de tot el municipi, en concret es disposa de **2 aturades a Alcanada, 9 al nucli d'Alcúdia, 2 a Es Mal Pas, 1 a Es Barcarès, 26 a Platja d'Alcúdia i 8 al Port d'Alcúdia.**

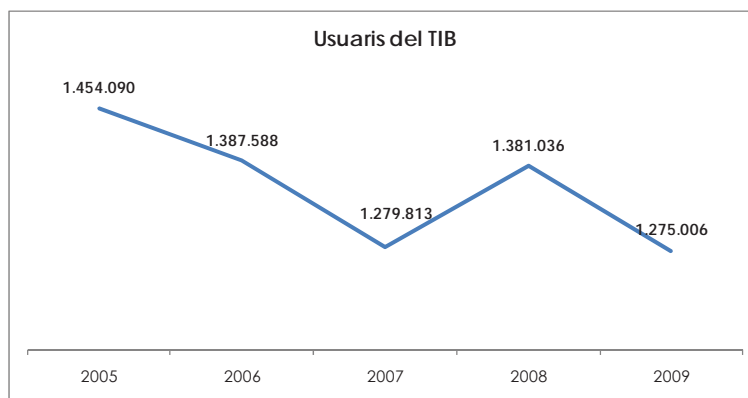
Aturades del TIB al municipi d'Alcúdia			
Nucli	Nom	Referència	Adreça
Alcanada	Camí d'Alcanada	Sentit Alcúdia	Camí d'Alcanada - carrer del Puig
	Alcanada	Ambdós sentits	Placeta de Pompeu Fabra
Alcúdia	Príncep d'Espanya	Sentit port d'Alcúdia	Avinguda Príncep de Espanya - carrer Santa Ana
		Sentit Palma	Avinguda Príncep de Espanya - carrer Santa Ana
	La Marina, 13	Renault	Avinguda la Marina, 13
		Renault	Avinguda la Marina, 13
	Hotel Posada de verano	Hotel Posada de verano	PM-222 PK65,3
		Hotel Posada de verano	PM-222 PK65,3
	Club Pollentia	Club Pollentia	PM-222 PK64,3
		Club Pollentia	PM-222 PK64,3
Teatre Roma	Davant entrada Teatre Roma	Camí Pollentia - ctra. Port d'Alcúdia	
Es Mal Pas	Es Mal Pas	Ambdós sentits	Avinguda del Mal Pas - Camí de la Muntanya
	Bonaire	Puerto Cocodrilo	Camí de la Victòria
Es Barcarès	Es Barcarès	Davant Hotel Panoramic. Ambdós sentits	Carrer Maria Antònia Salva, 2
Platja d'Alcúdia	Hotel Eden Alcúdia	Hotel Eden Alcúdia	Carretera d'Artà - carrer de l'Assumpció
		Hotel Eden Alcúdia	Carretera d'Artà - carrer de l'Assumpció
	Hotel Condesa Bahía	Hotel Condesa Bahía. Sentit Alcúdia	Carretera d'Artà - carrer de les Savines
		Hotel Condesa Bahía. Sentit Artà	Carretera d'Artà - carrer de les Savines
	Hotel Platja d'Or	Hotel Platja d'Or	Carretera d'Artà - carrer de les Petúnies
		Hotel Platja d'Or. Sentit Artà	Carretera d'Artà - carrer de les Petúnies
	Concha del Lago	Hotel Concha del Lago	Carrer dels Nenúfars
		Hotel Concha del Lago	Carrer dels Nenúfars
	Hotel Astoria Playa	Hotel Astoria Playa. Sentit Alcúdia	Carretera d'Artà - avinguda Mexic
		Hotel Astoria Playa. Sentit Artà	Carretera d'Artà - avinguda Mexic
	Hotel Delfín Azul	Hotel Delfín Azul	Carretera d'Artà - carrer de l'Estany Rodó
		Hotel Delfín Azul	Carretera d'Artà - carrer de l'Estany Rodó
	Magic Tucan	Magic Tucan	Carretera d'Artà - via Corneli Àtic
		Magic Tucan	Carretera d'Artà - via Corneli Àtic



Aturades del TIB al municipi d'Alcúdia			
Nucli	Nom	Referència	Adreça
	Magic	Magic	Avinguda del Tuca - avinguda Corneli Àtic
		Magic	Avinguda del Tuca - avinguda Corneli Àtic
	Hidropark	Hidropark. Sentit Artà	Avinguda del Tuca - carretera d'Artà
		Hidropark. Sentit Alcúdia	Avinguda del Tuca - carretera d'Artà
	Reinas	Davant antic Hotel Reinas. Sentit Artà	Avinguda del Tuca - carrer d'Anglaterra
		Davant antic Hotel Reinas. Sentit Alcúdia	Avinguda del Tuca - carrer d'Anglaterra
	Hotel Bellevue	Hotel Bellevue. Sentit Artà	Avinguda Pedro Mas i Reus - carrer Portugal
		Hotel Bellevue. Sentit Alcúdia	Avinguda Pedro Mas i Reus - carrer Portugal
	Hotel Boccaccio	Hotel Boccaccio. Sentit Artà	Avinguda Pedro Mas i Reus - carrer Astòria
		Hotel Boccaccio. Sentit Alcúdia	Avinguda Pedro Mas i Reus - carrer Astòria
Hotel Lagomonte	Hotel Lagomonte. Sentit Alcúdia	Carrer Estany Petit	
	Hotel Lagomonte. Sentit Artà	Carrer Estany Petit	
Port d'Alcúdia	Hotel Viva Golf	Hotel Viva Golf	Carretera d'Artà - carrer Caragol de Mar
		Hotel Viva Golf	Carretera d'Artà - carrer Caragol de Mar
	Hotel Carabela	Hotel Carabela	Carretera d'Artà - avinguda de la Platja
		Hotel Carabela	Carretera d'Artà - avinguda de la Platja
	Ran de Mar	Ran de Mar	Carretera d'Artà - carrer Coral
		Ran de Mar	Carretera d'Artà - carrer Coral
	Hotel Piscis	Hotel Piscis	Carrer Teodoro Canet - carrer Hosteleria
		Hotel Piscis	Carrer Teodoro Canet - carrer Hosteleria
	Poliesportiu Municipal	Poliesportiu Municipal	Avinguda Corneli Àtic, 1
		Poliesportiu Municipal	Avinguda Corneli Àtic, 1

Font: Conselleria de Medi Ambient i Mobilitat (Govern Balear)

L'evolució dels passatgers del transport públic del TIB (Transport de les Illes Balears) està sofrint una tendència a la baixa, situant-se al **2009 en 1.275.006 usuaris**.



Font: Conselleria de Medi Ambient i Mobilitat (Govern Balear)



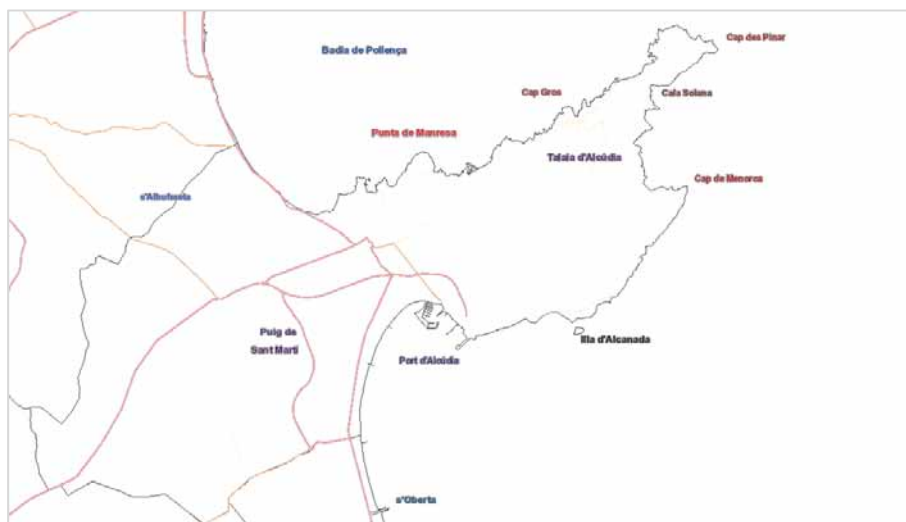


6.3 Xarxa viària i trànsit

Actualment la xarxa viària al municipi està conformada per **7 carreteres** que són de titularitat del Consell Insular de Mallorca i enllacen el municipi amb l'exterior i.

Carreteres convencionals del municipi d'Alcúdia	
Nomenclatura	Descripció
Ma-12	Enllaça el Port d'Alcúdia amb Artà per l'Avinguda Tucà.
Ma-13	Enllaça Alcúdia amb Palma.
Ma-2201	Enllaça la Ma-13 amb Pollença.
Ma-2220	Enllaça Alcúdia amb el Port de Pollença.
Ma-3433	Enllaça Alcúdia amb Sa Pobla pel camí de s'Albufera.
Ma-3460	Enllaça la Ma-13 amb el Camí d'Alcanada (Variant d'Alcúdia).
Ma-3470	Enllaça la Ma-3460 i la Ma-3433 (Accés des Murterar).

Font: Departament d'Hisenda, Obres Públiques i Innovació (Consell de Mallorca)



Xarxa viària principal

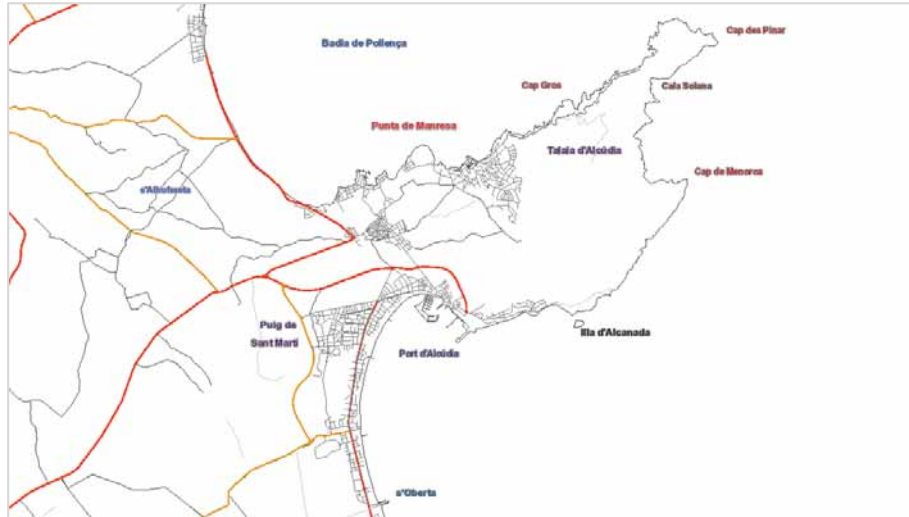
Font: Consell Insular de Mallorca



Diagnòstic Socioambiental del municipi d'Alcúdia 2010



Així mateix, el municipi al municipi hi trobem altres carreteres o camins que són de titularitat de l'Ajuntament d'Alcúdia i que connecten el nucli d'Alcúdia amb els diversos nuclis i zones del municipi (Alcanada, Es Mal Pas, Cap des Pinar, etc.).



Xarxa viària completa
Font: Govern Balear

En quant a la limitació al pas de camions per les carreteres del municipi, i d'acord amb el Pla Director Sectorial de Carreteres, s'estableixen diferents límits de tonatge en funció de la carretera i el tram afectat:

Limitació de tonatge al la xarxa viària	
Nomenclatura	Limitació
Ma-12	Sense limitació específica.
Ma-13	Sense limitació específica.
Ma-2201	Límit de 18 tones.
Ma-2220	Sense limitació específica.
Ma-3433	Límit de 18 tones.
Ma-3460	Sense limitació específica.
Ma-3470	Sense limitació específica.

Font: Departament d'Hisenda, Obres Públiques i Innovació (Consell de Mallorca)



Les estacions d'aforament del Consell de Mallorca, que mesuren la intensitat mitjana diària de vehicles (IMD) a les carreteres de la nostra illa, varen comptabilitzar al 2005 a les carreteres del municipi uns **71.665 vehicles de mitjana diària**.

Intensitat Mitjana Diària de vehicles a les carreteres (any 2005)			
Codi Estació	Carretera	Punt kilòmetric	IMD
PM50	Ma-12 (Port d'Alcúdia - Artà)	26'3	13.276
PM25	Ma-13 (Carretera a Palma)	48	13.125
PM692	Ma-2201 (Carretera a Palma - Pollença)	0'3	2.458
PM31	Ma-2220 (Alcúdia - Port de Pollença)	64	11.629
PM614	Ma-3433 (Camí de s'Albufera - Sa Pobla)	7'3	4.543
PM17	Ma-3460 (Variant d'Alcúdia)	2'5	15.310
PM9	Ma-3470 (Accés des Murterar)	1	11.324

Font: Departament d'Hisenda, Obres Públiques i Innovació (Consell de Mallorca)



6.4 Percepció socioambiental dels temes relacionats

Fruit del treball actiu als diferents processos i moments participatius desenvolupats al municipi, la percepció i opinió dels participants actius de l'Agenda Local 21 d'Alcúdia sobre aquests temes queda reflectit a continuació:

Transport públic i privat	
Punts Febles	Punts Forts
<p>La configuració del municipi fa que sovint s'hagi d'agafar el cotxe per realitzar accions quotidianes (comprar, anar a l'escola, etc.).</p> <p>Existeix una cultura d'agafar el cotxe per tot.</p> <p>El preu del transport públic (bus) és molt car. Inclús en trajectes molt curts.</p> <p>Les connexions del transport públic (bus) a l'hivern són molt dolentes.</p> <p>Les connexions del transport públic (bus) amb certs equipaments són dolentes (escoles, instituts, poliesportiu, hospital, aeroport, etc.).</p> <p>Les freqüències del transport públic (bus) a l'hivern són molt dolentes.</p> <p>Hi ha una mala distribució de les aturades del transport públic (bus).</p> <p>La comprensió dels panells explicatius de les freqüències i connexions del bus és difícil. Sobretot per al cas de no residents o gent no acostumada a agafar aquest transport.</p> <p>El servei de transport públic (bus) està realitzat per una empresa concessionària que l'únic que cerca és la rendibilitat del servei i no la millora d'aquest.</p> <p>Hi ha certs punts negres o de perill per als vianants i també per als cotxes (farmàcia, estació de busos, zones de pas sense passos de zebra, passos de zebra amb senyalització en mal estat, zones amb poca visibilitat per vegetació de vorera, etc.).</p>	<p>Les connexions del transport públic (bus) a l'estiu són bones.</p> <p>Le freqüències del transport públic (bus) a l'estiu són bones.</p> <p>Hi ha un servei bus escolar, per al Institut, i per a les activitats de "Viu l'estiu".</p> <p>La visibilitat de les aturades de bus és bona.</p> <p>La utilització habitual de la bicicleta com a mode de transport alternatiu al cotxe pot ser una realitat al municipi per les seves dimensions i configuració.</p>

Accessibilitat	
Punts Febles	Punts Forts
<p>En general l'accessibilitat al municipi, tant de carrers com d'edificis, per a minusvàlids, cotxets d'infants, etc. és dolenta.</p> <p>Les actuacions de millora de l'accessibilitat de les voravies no es realitzen de manera completa. Es poden trobar voravies amb rampes a un costat de la calçada i sense rampes a l'altra calçada, el que fa que l'actuació realitzada a una voravia quedi sense efecte.</p> <p>Les inversions necessàries per a executar les actuacions de millora de l'accessibilitat al municipi són elevades.</p>	<p>S'està fent un important esforç i inversió en la millora de l'accessibilitat al municipi.</p>



Xarxa viària i trànsit	
Punts Febles	Punts Forts
<p>Hi ha camins particulars i rurals en mal estat de conservació. Les voreres estan plenes de vegetació i no es realitzen suficients accions de manteniment periòdic.</p> <p>El manteniment de les voreres dels camins es realitza de manera deficient. Si s'utilitzen productes per evitar el creixement de vegetació no es realitzen accions d'eliminació de la vegetació morta. Es podria mantenir la vegetació tal com està amb escasses accions de manteniment manual.</p> <p>A l'entrada del nucli d'Alcúdia es podrien realitzar accions d'embelliment de la carretera i dels seus elements (rotondes, etc.).</p> <p>Hi ha una activitat poc cívica per part dels conductors. Es solen llençar fems a les voreres de les carreteres, no es solen respectar als vianants i ciclistes, etc.</p> <p>Es sol produir un increment del nombre de vehicles que circula per les carreteres del municipi i dels embossos a certes temporades o activitats (estiu, mercat, sortida i entrada d'escoles, fires, etc.).</p> <p>A la zona del Port d'Alcúdia manquen zones de pàrquing.</p> <p>Certs carrers tenen el seu paviment en mal estat i no es realitzen les accions de seguiment i manteniment periòdic necessàries.</p> <p>Hi ha una mala senyalització dels pàrquings al municipi.</p>	<p>Les carreteres del municipi estan en molt bon estat.</p> <p>Les connexions per carretera del municipi són bones.</p> <p>La senyalització vertical i horitzontal viària és bona.</p> <p>Hi ha una bona oferta d'aparcaments al carrer i a grans zones d'aparcament.</p> <p>El nombre de vehicles al municipi (Parc mòbil) és baix en relació a la mitjana balear.</p>



7 ACCIÓ LOCAL PER A LA SALUT

COMPROMISOS D'AALBORG +10

7 ACCIÓ LOCAL PER A LA SALUT

Ens comprometem a protegir i promoure la salut i el benestar dels nostres ciutadans.

En conseqüència, treballarem per:

1. Sensibilitzar la població i prendre mesures pel que fa als factors determinants de la salut més amplis, la majoria dels quals es troben fora del sector sanitari.
2. Promoure la planificació del desenvolupament de la salut a la ciutat, un mitjà per construir i mantenir aliances estratègiques a favor de la salut a les nostres ciutats.
3. Reduir les desigualtats en la salut i abordar la pobresa, la qual cosa requerirà informes regulars sobre el progrés en la reducció de les diferències.
4. Promoure la valoració de l'impacte en la salut com un mitjà perquè tots els sectors centrïn els seus esforços en la salut i la qualitat de vida.
5. Mobilitzar els planificadors urbans perquè tinguin en compte la salut en les seves estratègies i iniciatives urbanístiques.



7.1 Disseny urbà per a la salut

Des del punt de vista del disseny urbà del municipi per a la salut destaquen certes actuacions que s'han portat a terme a Alcúdia en aquest sentit. Així, destaca la **rehabilitació, embelliment i peatonalització del Centre Històric d'Alcúdia i del Passeig Marítim del Port**.

De la mateixa manera, cal destacar la construcció del **carril per a bicicletes** que s'ha anat desenvolupant al llarg dels darrers anys i que conforma una carril ciclista d'esbarjo que creua tot el municipi.

En relació als camins del municipi, l'any 2000 el Consell Insular de Mallorca, a través del FODESMA (Foment del Desenvolupament de Mallorca), va catalogar i inventariar **132 camins del terme municipal d'Alcúdia**. D'aquests, 16 són d'interès excursionista i 13 són d'interès constructiu.

Del mateix mode, al municipi es desenvolupen diversos **itineraris d'excursions i activitats físiques a través rutes**. En concret hi trobem diversos itineraris:

- **Itineraris de Nordicwalking** (Es Barcarès, La Victòria i Es Coll Baix).
- **Itineraris culturals a peu** (Murades d'Alcúdia, Centre històric, Edificis singulars, Ciutat romana de Pol·lència, Esglésies d'Alcúdia i santuaris, Cova de Sant Martí i Torre Major).
- **Itineraris de Camina per Mallorca del Consell de Mallorca** (Comuna de la Victòria).
- **Excursions de muntanya** (Ermita de la Victòria, Puig i cova de Sant Martí, Porta de Mallorca, Volta a l'Albufereta, Camí de l'Hort dels moros, Alcanada i Coll Baix).
- **Ecovies: Rutes cicloturístiques del Consell de Mallorca** (Dues rutes per Alcúdia de 17 i 7 kilòmetres).

En relació als **espais recreatius per a infants**, al municipi hi trobem diversos espais condicionats per a l'esbarjo dels més petits. En concret, hi trobem **14 parcs infantils a la zona del Port d'Alcúdia** (zona sud) i **10 a la zona del nucli d'Alcúdia** (zona nord).

Així mateix, s'estan desenvolupant diverses iniciatives que tenen per objectiu apropar la natura a les activitats d'esbarjo dels habitants d'Alcúdia. En aquest sentit, cal destacar els diversos **refugis existents al municipi**, com són l'Alberg de la Victòria, el Refugi de Poble Nou i el del Coll Baix, així com les **àrees recreatives** de la Victòria i de S'Illot.



7.2 Esport

Entre moltes de les infraestructures que donen servei al municipi, ens trobem amb diversos **equipaments esportius**:

Equipaments Esportius d'Alcúdia
Camp de Futbol Municipal
Pavelló Municipal d'Esports - Gimnàs Municipal
Piscina de GESA
Piscina Coberta Municipal
Pista de Patinatge

Font: Ajuntament d'Alcúdia

Tots aquests equipaments faciliten i potencien la realització d'activitats físiques i esportives d'adults, però també permeten promocionar l'activitat esportiva i recreativa entre els més joves. Així, hi trobem diverses **Escoles esportives** que promouen l'esport i la salut al municipi:

Escoles esportives municipals d'Alcúdia
Escola de ball modern
Escola de bàsquet ciutat d'Alcúdia
Escola de bàsquet nord
Escola de futbol
Escola de futbol sala C.E.
Escola de futbol sala indoor
Escola de gimnàstica artística masc. i fem.
Escola de gimnàstica rítmica
Escola de judo
Escola de karate
Escola de street dance
Escola de tennis Pol tència
Escola de tennis taula
Escola de tir amb arc
Escola de vela d'Alcudiamar
Escola d'equitació

Font: Ajuntament d'Alcúdia



Del mateix mode hi trobem diversos **Clubs Esportius** que agrupen persones que practiquen i promouen un mateix esport a Alcúdia:

Clubs esportius del municipi
Bàsquet Ciutat d'Alcúdia
Bàsquet Nord
Futbol
Futbol sala C.E.
Futbol sala indoor
Gimnàstica artística m. i f.
Hapkido
Judo
Karate
Tennis Pol·lèntia
Tennis taula
Vela d'Alcudiamar

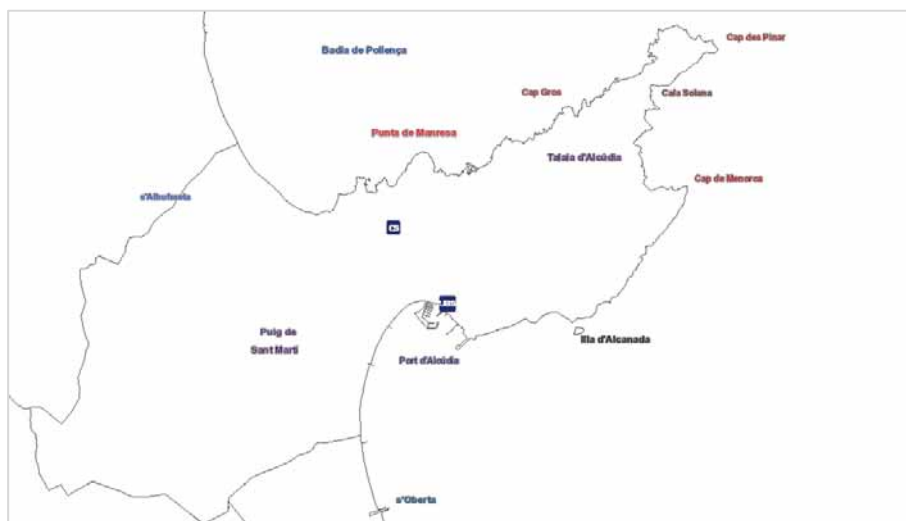
Font: Ajuntament d'Alcúdia



7.3 Equipaments sanitaris

Al municipi hi trobem dos **Centres d'Atenció Primària** dependents de la Conselleria de Salut i Consum del Govern Balear:

- **Centre Sanitari (CS) Salfrà** (Carrer Formentera, S/N d'Alcúdia)
- **Unitat Bàsica de Salut (UBS) Port d'Alcúdia**, també coneguda com Casa del Mar (Carrer Ciutadella, núm. 7, del Port d'Alcúdia)



*Equipaments sanitaris
Font: Govern Balear*

Així mateix, al municipi hi trobem **9 farmàcies** que presten els seus serveis a la població:

Farmàcies		
Nom	Carrer	Zona
Garcies	Pla. Constitució, 17	Casc antic
Gelabert	Carretera d'Artà, 42	Magic, Tamarindos
Llabrés	Camí de la Victòria, 12	Mal pas
Mestre	Prínceps d'Espanya, 5a	Parada de bus Alcúdia
Oliver	Teodoro Canet, 12	Port
Pont	Coral, 5	Aturada bus d'es Moll
Torrens	Carretera d'Artà, 135	Hotel Eden
Torres	Carretera d'Artà	Las gaviotas
Vizoso	Pere Mas i Reus, 30	Bellevue

Font: Ajuntament d'Alcúdia



7.4 Percepció socioambiental dels temes relacionats

Fruit del treball actiu als diferents processos i moments participatius desenvolupats al municipi, la percepció i opinió dels participants actius de l'Agenda Local 21 d'Alcúdia sobre aquests temes queda reflectit a continuació:

Disseny urbà per a la salut	
Punts Febles	Punts Forts
<p>Hi ha un perill per a la seguretat dels ciclistes. Tant per part de la conducta dels conductors de cotxes com per la conducta dels propis ciclistes en relació als altres.</p> <p>Manquen espais segurs i útils (propers) per aparcar les bicicletes. Es poden veure aparcament de bicis buits i molt a prop bicis mal aparcaades que dificulten el pas dels vianants.</p> <p>Manquen més connexions de carrils bici. Sobretot per a activitats més quotidianes i no tan lúdiques.</p> <p>No es dona una utilització habitual de la bicicleta com a mode de transport alternatiu al cotxe.</p> <p>La senyalització dels camins de senderisme està en mal estat. No es realitzen les accions de manteniment o revisió d'aquests elements necessàries.</p> <p>Hi ha un insuficient manteniment dels camins forestals.</p>	<p>Hi ha una bona infraestructura de carrils bici al municipi.</p> <p>Els desplaçaments a peu dintre del municipi són bastant elevats.</p> <p>Hi ha una bona peatonalització de certes zones del municipi. Això comporta una major acceptació als desplaçaments a peu com un mode de transport viable i alternatiu al cotxe.</p> <p>Es poden potenciar itineraris per s'Albufereta, Mariestany i el llac Esperança.</p> <p>Es pot informar més sobre els camins i espais naturals on fer excursions.</p>

Esport	
Punts Febles	Punts Forts
<p>Algunes activitats esportives són massa cares. El poder adquisitiu de les famílies no permet que els seus fills facin esport, encara que vulguin.</p>	<p>Els equipaments esportius són de qualitat i acordes amb la demanda actual.</p> <p>Hi ha una bona i gran oferta esportiva al municipi.</p> <p>L'oferta actual esportiva interessa als joves .</p> <p>La piscina de GESA a l'estiu s'utilitza molt.</p> <p>L'oferta esportiva ha anat millorant cada cop més.</p>

Equipaments sanitaris	
Punts Febles	Punts Forts
<p>Hi ha pocs equipaments sanitaris al municipi.</p> <p>Hi ha poques especialitzacions sanitàries al municipi. Certes consultes sanitàries s'han de realitzar fora del municipi (ginecologia, etc.).</p>	



8 UNA ECONOMIA LOCAL ACTIVA I SOSTENIBLE

COMPROMISOS D'AALBORG +10

8 UNA ECONOMIA LOCAL ACTIVA I SOSTENIBLE

Ens comprometem a crear i garantir una economia local pròspera que doni accés al treball sense perjudicar el medi ambient.

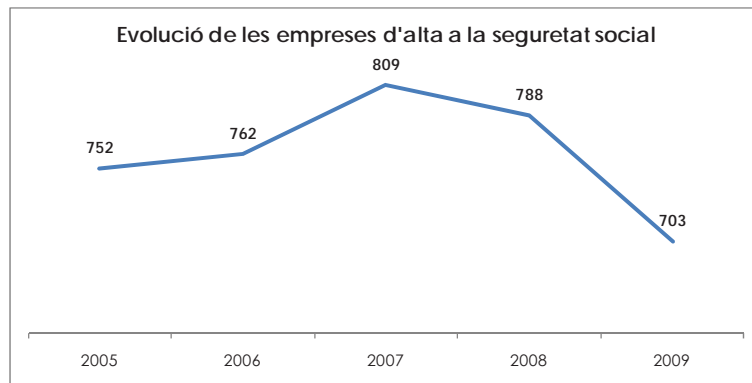
En conseqüència, treballarem per:

1. Adoptar mesures que estimulin i donin suport a la ocupació local i la creació d'empreses.
2. Cooperar amb les empreses locals per promoure i implementar bones pràctiques empresarials.
3. Desenvolupar i implementar principis de sostenibilitat per a la ubicació de les empreses.
4. Promoure mercats de productes locals i regionals d'alta qualitat.
5. Fomentar un turisme local sostenible.



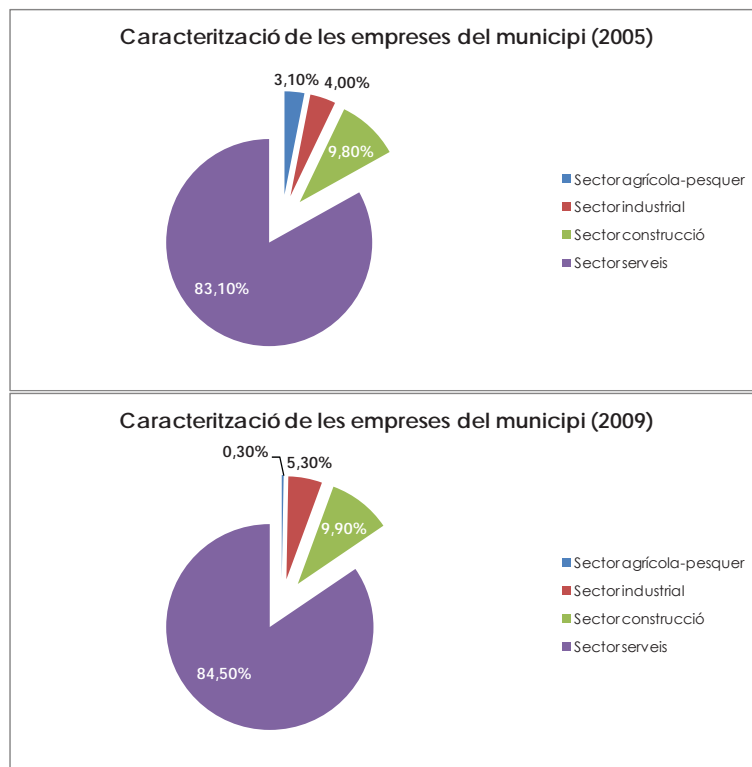
8.1 Sectors econòmics

L'evolució de l'activitat econòmica al municipi ha anat variant al llarg dels darrers anys de manera diferenciada segons el sector econòmic que es tractés. De manera general, el nombre d'empreses donades d'alta a la Seguretat Social ha anat sofrint una tendència a la baixa, situant-se al 2009 en **703 empreses**.



Font: Observatori del Treball (Govern Balear)

No obstant això, aquesta **davallada en el nombre d'empreses** no s'ha donat de manera generalitzada en tots els sectors si no que alguns d'ells han estat els més afectats. El sector que clarament ha estat **el més afectat ha estat el sector agrícola i pesquer**, que ha passat de suposar el 3'10 % de les empreses al 2005 a tan sols un 0'30 % al 2009.



Font: Observatori del Treball (Govern Balear)

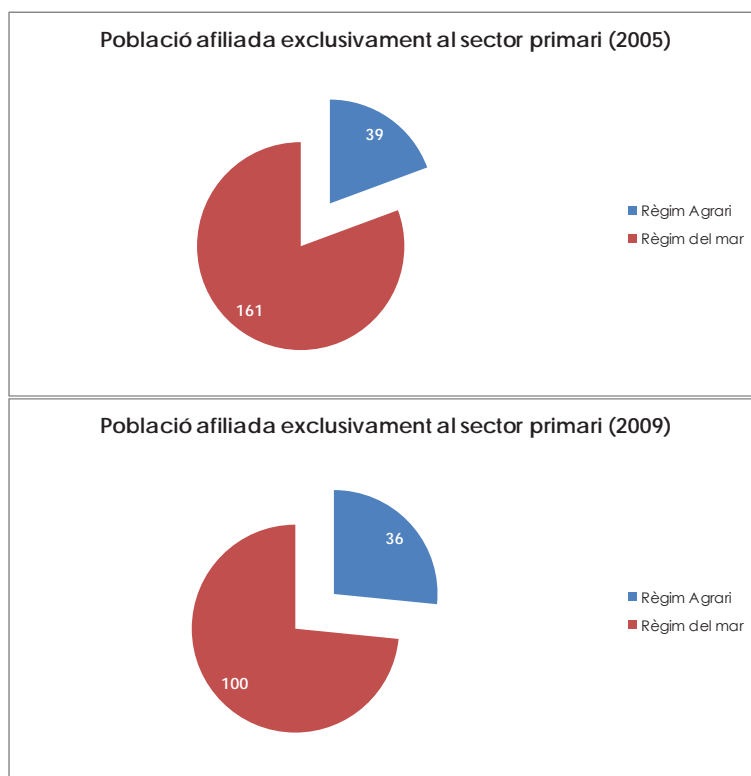




En canvi el sector serveis ha vist augmentat el seu nombre d'empreses presents al municipi, passant de suposar el 83'10 % de les empreses al 2005 a suposar el 84'50 %. D'aquest 84'50 % d'empreses del sector serveis, un 21'2 % corresponia als comerços, un 31'7 % als serveis d'hoteleria i restauració i el 31'6 % a la resta de serveis.

8.1.1 Sector primari

Al municipi es dona una baixa presència del sector primari, és a dir, d'aquelles activitats econòmiques que transformen els recursos naturals en productes primaris no elaborats. En total, els treballadors afiliats als Règims agrari i de la mar de la Seguretat Social no arriben a representar un 2% dels treballadors totals afiliats. Des de l'any 2005 els treballadors afiliats a aquests règims de la Seguretat Social han baixat molt, passant de 200 afiliats al 2005 a 136 afiliats al 2009. No obstant això, pot ser que molts dels treballadors associats al sector primari poden estar inclosos dintre del Règim d'Autònoms i per tant no entren en aquestes estadístiques (uns 1.200 d'autònoms en total).

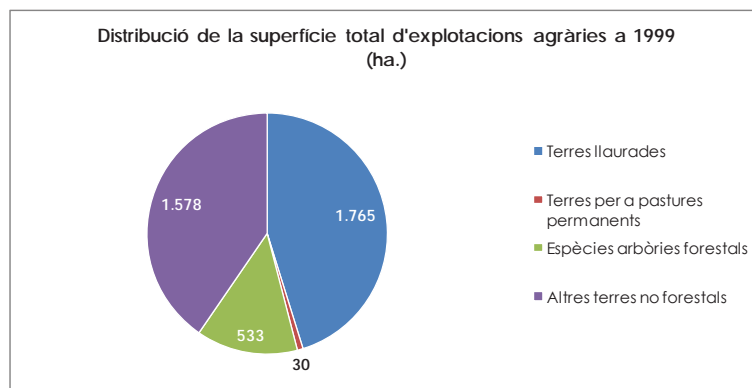


Font: Observatori del Treball (Govern Balear)

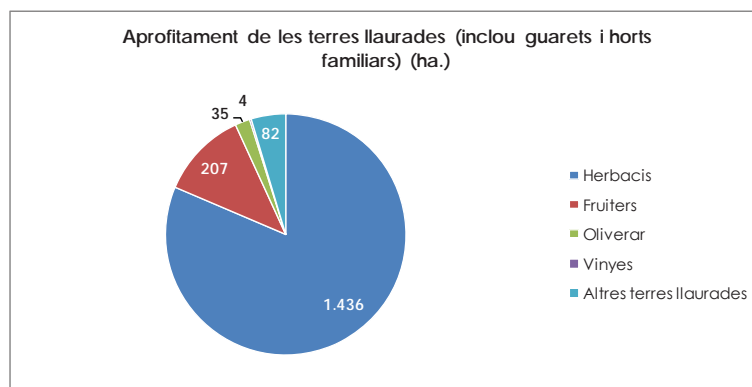


En quant a l'**aprofitament del sòl**, i d'acord amb el Cens Agrari de l'any 1999 realitzat per l'Institut Nacional d'Estadística, les **147 explotacions agràries** existents al municipi, ocupaven **3.907 hectàrees** (el 42% en propietat, el 49% en arrendament i el 9% en règim de parceria). D'aquestes, **1.765 hectàrees estaven llaurades** (1.436 d'herbacis, 207 de fruiters, 35 d'oliverar i 4 de vinya), **30 hectàrees es dedicaven a pastures permanents**, **533 hectàrees a explotacions forestals** i **1.578 eren altres terres no forestals**.

D'aquestes explotacions, **90 tenien menys de 5 hectàrees** i **15 explotacions superaven les 50 hectàrees**.



Font: Institut Nacional d'Estadística (INE)



Font: Institut Nacional d'Estadística (INE)

En quant al sector pesquer, al Port d'Alcúdia hi trobem la "**Confraria de Pescadors de San Pere**".

En relació a la ramaderia, i d'acord amb el cens agrari de 1999, les unitats ramaderes censades el 1999 eren 943, 145 de boví, 457 d'oví, 20 de cabrum, 78 de porcí, 89 d'equí, 154 d'au i 1 de conilles mare.



En relació a l'activitat minera, actualment l'única pedrera que es trobava activa i que ara mateix es troba en recuperació és la de **Ca Na Siona** (data d'alta 15 de desembre de 1965). Del mateix mode, hi trobem al municipi les següents **pedreres inactives**:

	Pedreres inactives	
	Baixa des de	Tipus de pedrera
Alcanada	1956	Calcària
Can Mariano	1959	Arenosa
Cuatro María	1960	Arenosa
Llatzaret	1960	Arenosa
Els algarrobes	1960	Arenosa
Molí	1956	Arenosa
Moré Vermey	1963	Arenosa
Rote Mestre	1960	Arenosa
Sa Rota	1960	Arenosa
Son Fé	1951	Margues
Vista alegre	1958	Arenosa
Vives	1962	Arenosa
La Victòria	1973	Calcària

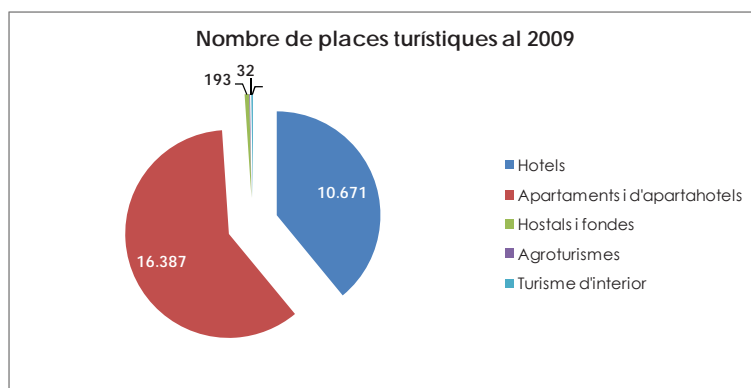
Font: Ajuntament d'Alcúdia



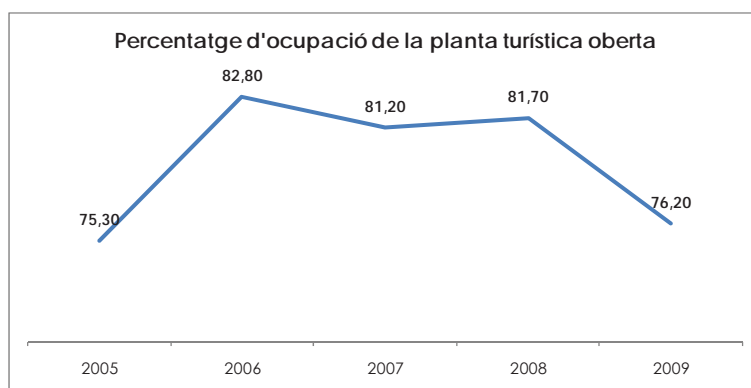
8.1.2 Sector terciari

8.1.2.1 Sector turístic

El nombre d'establiments turístics al municipi han sofert un **petit descens des del 2005**, passant de 89 a 85. No obstant això, el nombre de places s'ha incrementat, passant de 27.313 a l'any 2005 a les 27.349 de l'any 2009. Aquesta ocupació fa que la població del municipi augmenti considerablement sobretot a l'estiu com ja s'ha explicat anteriorment.



Font: Observatori del Turisme (Govern Balear)



Font: Observatori del Turisme (Govern Balear)

Aquests establiments turístics disposen d'unes característiques que varien en funció de la seva categoria i tipus d'establiment que es tracti:

Llistat i característiques dels hotels d'Alcúdia i (2010)		
Tipus d'establiment	Establiment	Categoria
Apartaments	Apart. Alcanada	***
	Apart. Beach Garden	**
	Apart. Carlos V	**
	Apart. Diana I-II	**
	Apart. Don Juan	**
	Apart. Lagoon Center	***
	Apart. Las Palmeras	**



Llistat i característiques dels hotels d'Alcúdia i (2010)		
Tipus d'establiment	Establiment	Categoria
	Apart. Las Pirámides	**
	Apart. Los Palmitos	**
	Apart. Los Tamarindos	**
	Apart. Marblau	**
	Apart. Mariner Club	***
	Apart. Mirada de Alcúdia	**
	Apart. Palm Garden	**
	Apart. Playas de Alcúdia	**
	Apart. Sea Club Resort	***
	Apart. Ses Dalies	***
	Apart. Siestas I	**
	Apart. Sol de Alcúdia	**
	Apart. Solecito	**
	Apart. Venecia	**
	Apart. Victoria	**
	Apart. Waikiki	***
Aparthotel	Apart. Alcúdia Beach	***
	Apart. Alcúdia Garden	***
	Apart. Bellevue	***
	Apart. Ciudad Blanca	****
	Apart. Eden Alcúdia	***
	Apart. Eden Lago	****
	Apart. El Lago	***
	Apart. Estrella-Coral M. Resort	****
	Apart. Ivory Playa	***
	Apart. Maristany (Ferrer Hotels)	****
	Apart. Nuevas Palmeras	***
	Apart. Orquídea Playa	****
	Apart. Paraíso de Alcúdia	**
	Apart. Port d'Alcúdia (Grupotel)	***
	Apart. Princesa	****
	Apart. Sofia	**
	Apart. Sol Alcúdia Center	***
	Apart. Viva Sunrise	***
Apart. Viva Tropic	***	
Hostal	Fonda Llabres	Fonda
	Hostal Brisa Marina	**
	Hostal Calma	*



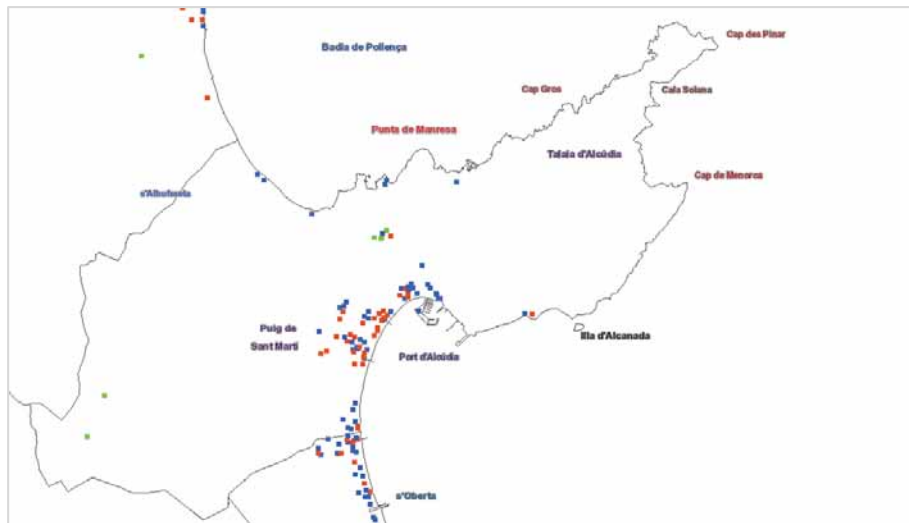


Llistat i característiques dels hotels d'Alcúdia i (2010)		
Tipus d'establiment	Establiment	Categoria
	Hostal Vista Alegre	*
Hotel	Hotel Alcúdia	***
	Botel Alcúdiamar Club	****
	Hotel Astoria Playa	***
	Hotel Bahía de Alcúdia	***
	Hotel Boccaccio	***
	Hotel Condes de Alcúdia	***
	Hotel Condesa de La Bahía	***
	Hotel Delfín Azul (Stil)	***
	Hotel Delfín Verde Marina	**
	Hotel Júpiter	***
	Hotel Lagomonte	***
	Hotel Mal Pas	***
	Hotel Marítimo (Grupotel)	****
	Hotel Marte	***
	Hotel Morer	***
	Hotel Panoramic	***
	Hotel Piscis	***
	Hotel Platja D'or	***
	Hotel President	****
	Hotel Saturno	***
Hotel Sol De Alcúdia	***	
Hotel Vanity Golf	****	
Hotel - Club Resort	Hotel Pollentia -Club Resort-	****
Hotel d'interior	Hotel Ca' N Pere	Hotel d'interior
	Hotel Ca' N Simó	Hotel d'interior
	Hotel Ca' N Tem	Hotel d'interior
	Hotel Ca's Ferrer Nou -Hotelet-	Hotel d'interior
	Hotel Sant Jaume	Hotel d'interior

Font: Ajuntament d'Alcúdia amb dades de l'Agrupació Hotelera d'Alcúdia



La ubicació i distribució geogràfica d'aquests establiments està molt concentrada a certes zones del municipi.



*Distribució dels establiments turístics
Font: Govern Balear*

en relació a les instal·lacions municipals enfocades al turisme, al municipi hi trobem diversos punts d'informació per a turistes que donen informació, promocionen i dinamitzen l'activitat turística del municipi:

Punts Informatius Turístics Municipals
Oficina d'Informació Turística Ciutat Blanca
Oficina d'Informació Turística d'Alcúdia
Oficina d'Informació Turística Port d'Alcúdia
Punt d'Informació de Pol·lència

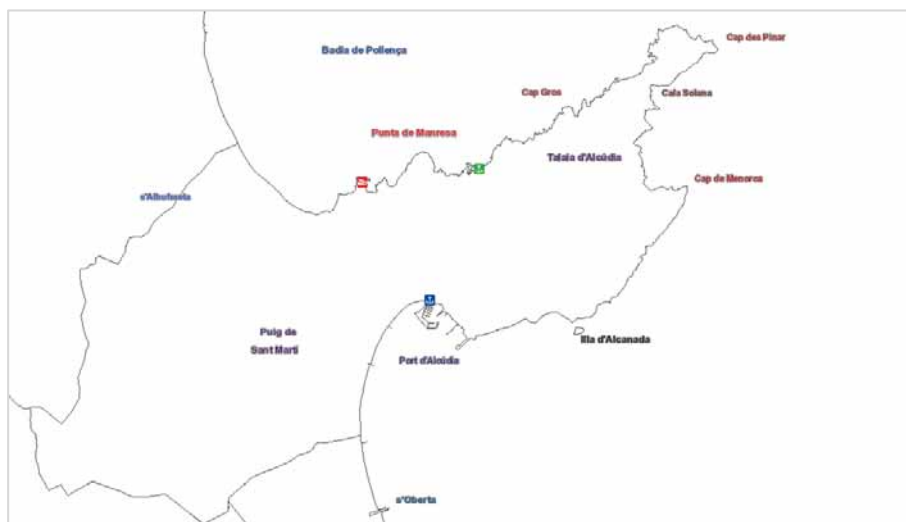
Font: Ajuntament d'Alcúdia



8.1.2.2 Activitat Portuària

Al municipi d'Alcúdia hi trobem **2 zones portuàries**:

- el **Port Esportiu "El Cocodrilo" de Bonaire** i
- el **Port d'Alcúdia**, que compren les dàrsenes comercials, les esportives i les pesqueres.



Instal·lacions portuàries
Font: Govern Balear

El **Port esportiu "El Cocodrilo"** de Bonaire és un port gestionat per l'entitat pública autonòmica "Ports de les Illes Balears". No obstant això, **la seva gestió es realitza de manera indirecta a través d'un règim de concessió a la societat "Marina de Bonaire"**. Aquest port **disposa de 324 amarraments**, dels quals **277 són privats** i **44 són amarraments per a embarcacions en trànsit**.

El **Port d'Alcúdia** és un dels 5 Ports d'Interès General de les nostres Illes, i està gestionat per l'organisme públic depenent del Ministeri de Foment "Ports de l'Estat", a través de l'entitat pública "**Autoritat Portuària de Balears**". Aquest Port de l'Estat té diversos molls i en ells es donen els usos que s'especifiquen a continuació:

Molls i usos del Port d'Alcúdia			
Moll	Localització	Usos principals	Longitud (metres)
Alcúdia Mar	Particulars	Embarcacions esportives	3.030
Moll de Ribera	Dàrsenes Comercials	Ro-Ro	226
Dents	Dàrsenes Comercials	Ro-Ro y Ferrys	20
Moll de Ponent 1ª Alineació	Dàrsenes Comercials	Ro-Ro	127
Moll de Ponent 2ª Alineació	Dàrsenes Comercials	Ro-Ro	60
Moll Embarcacions Esbarjo	Altres dàrsenes	Embarcacions d'esbarjo	145
Moll pesquer	Dàrsena pesquera	Embarcacions de pesca	140
Moll Adossat	Dàrsenes Comercials	Granelers/Convencional	246

Font: Ministeri de Foment (Govern d'Espanya)





En quant a les embarcacions esportives, el Port Esportiu del Port d'Alcúdia està gestionat per l'empresa **Alcúdia Mar**, SA. Aquest Port Esportiu disposa de **744 amarraments**, dels quals **562 són privats** i **182 són amarraments per a embarcacions en trànsit**. És de destacar el **compromís d'aquesta entitat amb el medi ambient i la qualitat**, ja que té implantat i certificat els següents sistemes de gestió:

- el seu sistema de gestió de qualitat, d'acord amb els estàndards de la norma UNE-EN ISO 9001,
- el seu sistema de prevenció de riscos laborals, d'acord amb els estàndards de la OHSAS 18001, i
- el seu sistema de gestió ambiental, d'acord amb els estàndards de la norma UNE-EN ISO 14001, el Reglament Europeu de Gestió i Auditoria Ambiental (EMAS), la Bandera Blava, els estàndards del certificat ECOPORT, i els estàndards del Distintiu Ecoturístic de l'Ajuntament d'Alcúdia.

En quant als serveis que ofereix el Port d'Alcúdia poden trobar, entre molts altres serveis, diverses **instal·lacions de subministrament** per als bucs que el visiten:

Instal·lacions de subministrament de bucs al Port d'Alcúdia				
Moll	Subministrament	Producte	Nombre de tomes	Capacitat
Moll Comercial	Repsol, S.A.	Gasoli C	1	12 Tn.
Moll Comercial	Repsol, S.A.	Gasoli A	1	12 Tn.
Moll Pesquer	Autoritat Portuària	Aigua	10	12 Tn.
Moll Comercial	Autoritat Portuària	Aigua	9	12 Tn.
Moll Pesquer	Autoritat Portuària	Energia elèctrica	10	5 Kw-220 v
Moll Comercial	Autoritat Portuària	Energia elèctrica	5	5 Kw-220 v
Moll Comercial	Repsol, S.A.	Gasoli B	1	12 Tn.

Font: Ministeri de Foment (Govern d'Espanya)

De la mateixa manera hi trobem dos grans **magatzems** tancats:

Magatzems del Port d'Alcúdia	
Moll	Superfície tancada (metres)
Moll de Ribera	19.138
Moll Adossat	7.200

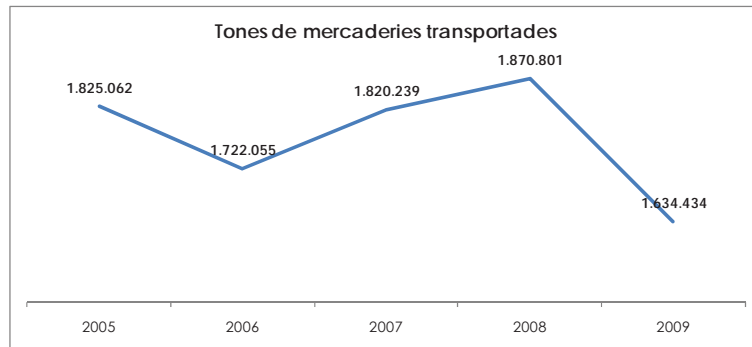
Font: Ministeri de Foment (Govern d'Espanya)



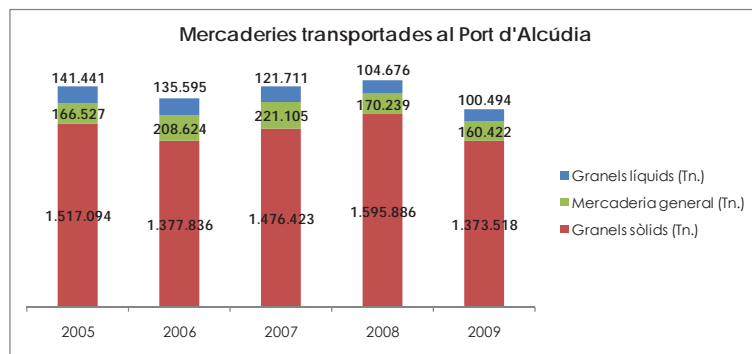
Diagnòstic Socioambiental del municipi d'Alcúdia 2010



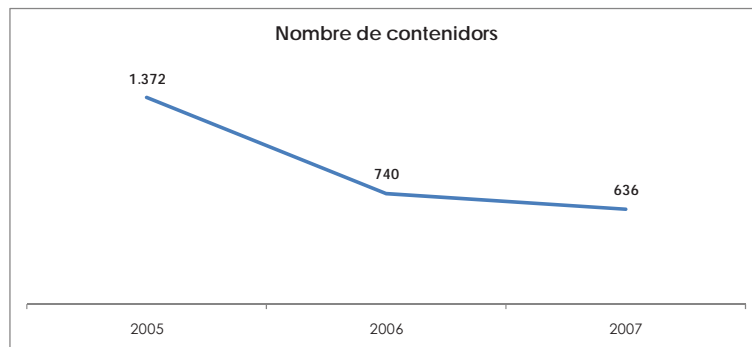
El transport de mercaderies al Port d'Alcúdia ha anat sofrint daltabaixos, i ara mateix està sofrint un descens bastant pronunciat respecte a anys anteriors. D'aquestes mercaderies, les que trobem en major quantitat són els granel·ls sòlids.



Font: Ajuntament d'Alcúdia amb dades d'Autoritat Portuària



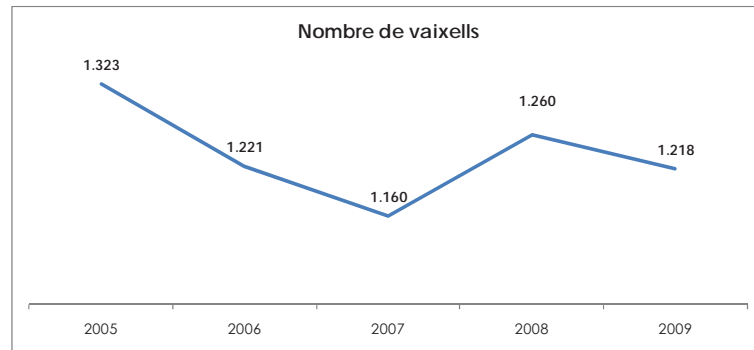
Font: Ajuntament d'Alcúdia amb dades d'Autoritat Portuària



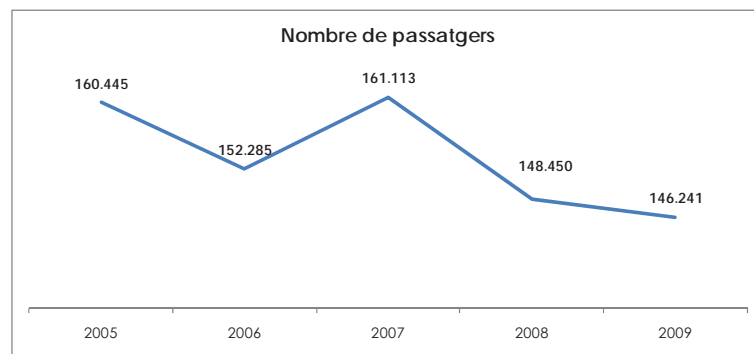
Font: Ajuntament d'Alcúdia amb dades d'Autoritat Portuària



Del mateix mode, el nombre de vaixells que arriben al Port d'Alcúdia continua una tendència a la baixa, trobant-nos al **2009 amb una entrada de 1.218 vaixells**. Així mateix, el nombre de passatgers ha disminuït respecte a anys anteriors, sent al **2009 de 146.241 passatgers**.



Font: Ajuntament d'Alcúdia amb dades d'Autoritat Portuària

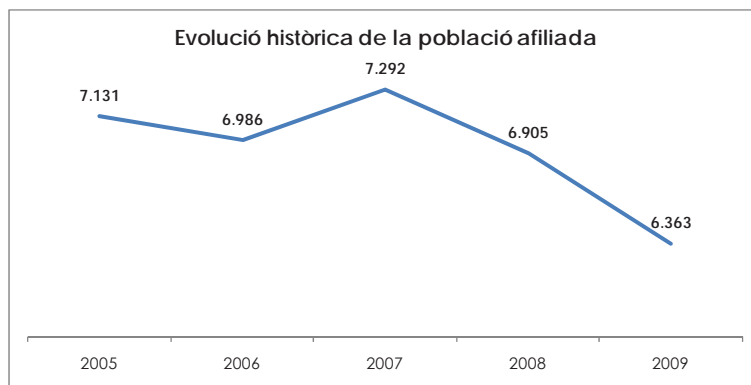


Font: Ajuntament d'Alcúdia amb dades d'Autoritat Portuària



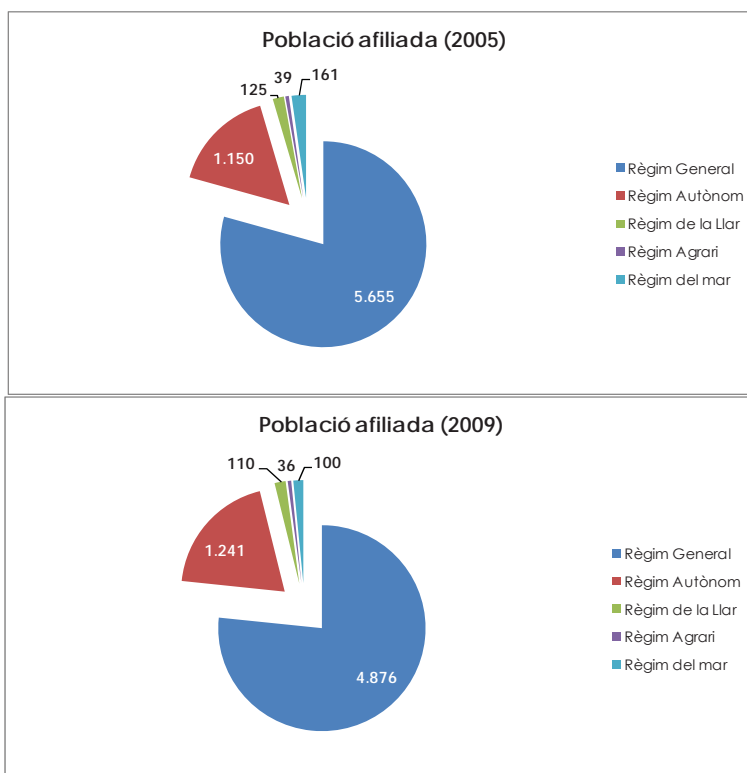
8.2 Ocupació i estabilitat laboral

Actualment l'ocupació al municipi d'Alcúdia està sofrint una baixada paral·lela a la soferta a la resta de les nostres illes. Actualment s'ha passat de tenir al 2005 una població afiliada a la Seguretat Social de 7.131 persones (un 40'6 % de la població) a tenir al 2009 unes **6.363 persones afiliades** (un 31'1 % de la població).



Font: Observatori del Treball (Govern Balear)

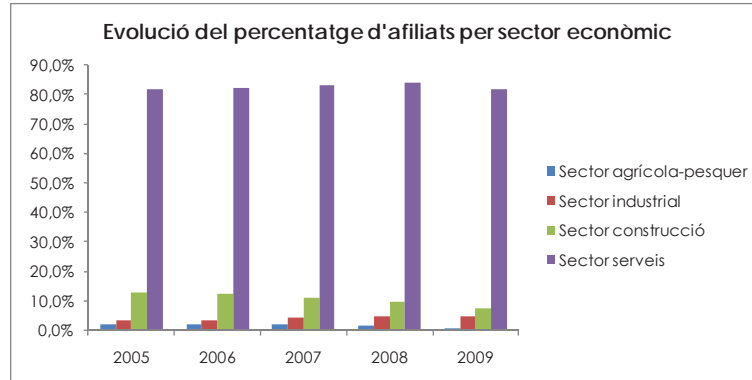
Tots els règims d'afiliació han sofert la davallada anteriorment esmentada, a excepció del règim d'autònoms que ha augmentat el nombre de treballadors afiliats.



Font: Observatori del Treball (Govern Balear)

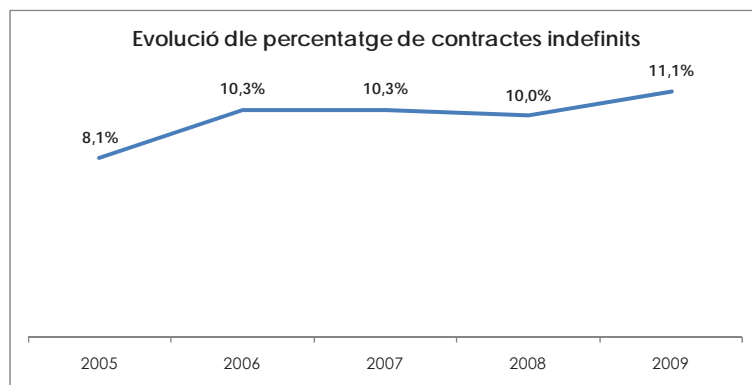


En quant als sectors en el que es trobaven afiliades aquestes persones, cal destacar la **gran importància que ocupa el sector serveis respecte a la resta de sectors**, ja que representa un 81'7 % dels afiliats al municipi.



Font: Observatori del Treball (Govern Balear)

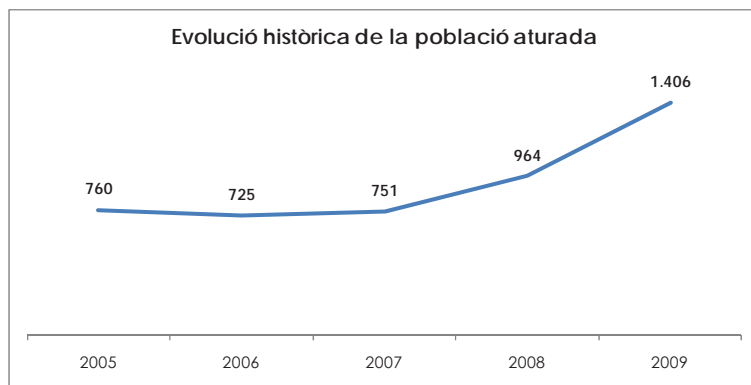
Hem de destacar que encara que el nombre d'afiliats ha disminuït, el nombre de contractes indefinits ha augmentat al llarg dels darrers anys.



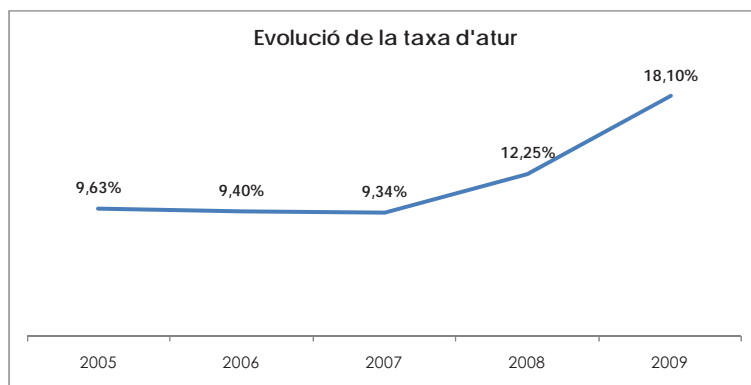
Font: Observatori del Treball (Govern Balear)



En relació a la població aturada, el nombre de persones aturades s'ha incrementat **significativament** passant de 760 persones al 2005 (un 10'7 % de la població) a unes **1.406 persones al 2009** (un 22'1 % de la població). La taxa d'atur ha augmentat després d'uns anys en el que s'havia estabilitzat. Actualment ens trobem amb una **taxa d'atur d'un 18'10 %**.

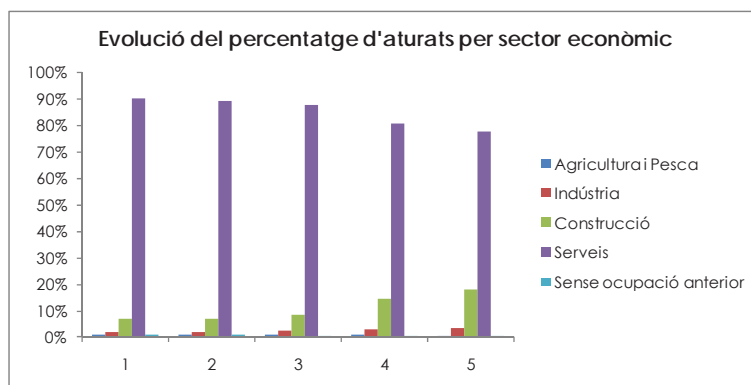


Font: Observatori del Treball (Govern Balear)



Font: Observatori del Treball (Govern Balear)

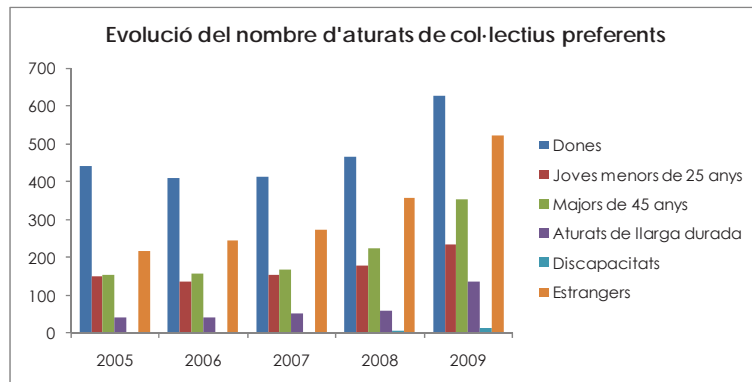
En quant als sectors en el que es produïa aquest atur, cal destacar la **gran importància que ocupa el sector serveis respecte a la resta de sectors**, però també que en aquest sector l'atur ha davallat.



Font: Observatori del Treball (Govern Balear)

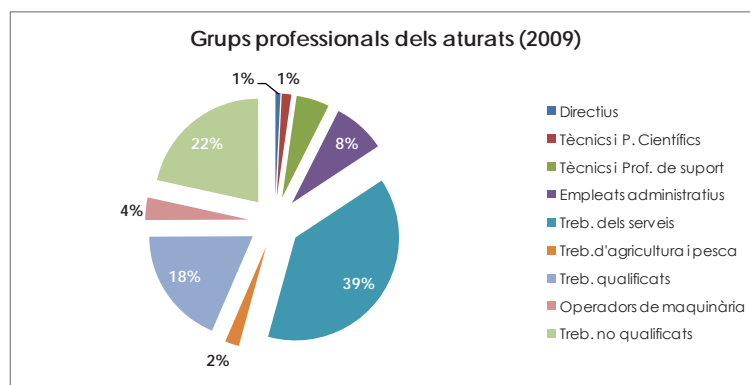


També és de destacar que el nombre d'aturats corresponents a col·lectius preferents ha anat augmentant al llarg dels darrers anys.



Font: Observatori del Treball (Govern Balear)

D'aquesta població aturada, un 39 % d'ells eren del sector serveis, un 22 % eren treballadors no qualificats i un 18 % eren treballadors qualificats.



Font: Observatori del Treball (Govern Balear)



8.3 Percepció socioambiental dels temes relacionats

Fruit del treball actiu als diferents processos i moments participatius desenvolupats al municipi, la percepció i opinió dels participants actius de l'Agenda Local 21 d'Alcúdia sobre aquests temes queda reflectit a continuació:

Sectors econòmics	
Punts Febles	Punts Forts
<p>Es produeix un greu error en no diversificar l'economia local.</p> <p>Hi ha dependència en casi un 90% del sector serveis (Hosteleria, restauració i comerç).</p> <p>El sector primari agrari està en recessió.</p> <p>El sector primari pesquer es troba en recessió. Ho demostra la realitat i les xifres ho recolzen, des del 2005 el sector del mar ha perdut 61 treballadors, no obstant en relació a la població aturada d'aquesta activitat econòmica i juntament amb l'agricultura es de 10 persones. 61 treballadors que no s'han inscrit al SOIB com demandants de treball en el sector pesquer.</p> <p>La gran majoria de les barques i la flota pesquera actual d'Alcúdia és de fora del municipi. La riquesa del sector pesquer no es queda al municipi.</p> <p>La paralització i no execució final del polígon industrial està minvant la possibilitat de diversificació de l'economia. L'efecte del polígon industrial és atreure a les empreses, i de prosperar, s'hauria de considerar aquesta possibilitat.</p> <p>La paralització i no execució final del polígon industrial està privant de potencials ingressos a l'Ajuntament.</p> <p>S'han tancant moltes empreses de construcció. Aquestes suposaven el 18% de la població aturada i tenien un efecte de locomotora de l'economia, i en certa mesura era el sector que permetia la mínima diversificació econòmica.</p> <p>Hi ha una presència rellevant de l'economia submergida. Caldria una major regulació.</p>	<p>El Polígon industrial ofereix una alta potencialitat de creació d'empreses. Hi ha 15 projectes pendents d'executar (A falta de desbloquejar els acords de producció i distribució de la energia entre Gesa i Iberdrola).</p> <p>La Sanitat és un sector emergent i té possibilitats de contribuir a la diversificació econòmica.</p> <p>Creativitat i inventiva com a base per identificar i consolidar el tret diferencial d'Alcúdia. Això permetrà la diversificació i la desestacionalització del turisme (turisme d'ametlers en flor, etc.).</p>

Sector turístic	
Punts Febles	Punts Forts
<p>Hi ha una dependència de l'ambient internacional. La crisi econòmica afecta internacionalment i per tant té un efecte directe en la disponibilitat de viatjar dels països visitants.</p> <p>La crisi econòmica internacional presenta un efecte directe en l'ocupació de les places turístiques del sector d'Alcúdia.</p> <p>El model d'estacionalitat de la temporada de feina està caduc. Es requereix un canvi de patró; abans estaven contents amb una temporada curta, ara la gent es fa conscient de que quan més llarga la temporada millor, perquè les ajudes no són les mateixes.</p> <p>Falta activitat complementària.</p> <p>Hi ha un solapament d'activitats privades i públiques. Els hotelers organitzen activitats, dins dels seu</p>	<p>Hi ha suficients valors endògens per trobar i potenciar el tret diferencial d'Alcúdia.</p> <p>S'ha iniciat el camí de l'oferta complementària (ciclisme, senderisme, natura, activitats culturals, art, etc.).</p> <p>Potencialitat de desestacionalitzar la temporada turística a través del criteri d'edat.</p> <p>Potencialitat del turisme dels majors de 65 anys amb un turisme d'hivern (serveis satèl·lits per atreure la seva estància: sanitat, casino, etc.).</p> <p>Potencialitat del turisme infantil. A través de les famílies amb un turisme d'estiu (com a actiu, les platges són absolutament idònies per als bebès i nins petits) i temporada de vacances escolars com Nadal i Setmana Santa.</p>



Sector turístic	
Punts Febles	Punts Forts
<p>complexes, que fa que es solapin amb les activitats municipals i aquestes no es publicitin tant.</p> <p>Amb el turisme de congrés pràcticament ja no es pot competir.</p> <p>Lentitud de l'administració per tramitar expedients de millores d'hotels.</p> <p>Baix índex de participació en certes activitats culturals. A certes activitats culturals, que són programades per diversificar l'oferta turística, no hi ve ningú (concerts de piano, etc.).</p> <p>Existeix la necessitat d'allargar la temporada turística.</p> <p>Potenciar una desestacionalització de la temporada amb un turisme d'edat planteja serveis i cobertures sanitàries més amples.</p> <p>L'empresariat del sector hotelier no treu avantatges d'una temporada més allargada. No se'ls hi garanteix una alta cobertura de places.</p> <p>Els hotels no estan tan adaptats per a una temporada d'hivern.</p> <p>El perfil del turista és familiar i presenta un pressupost mig-baix.</p> <p>Es podrien centrar els esforços en potenciar el turisme de gent amb alt poder adquisitiu. No ens hauria d'interessar qualsevol tipus de turisme.</p>	<p>La necessitat de canvi de patró en la estacionalitat de la temporada està assumit socialment. La gent busca contractes més llargs.</p> <p>A mesura que es recuperi el mercat d'origen, es recuperarà el sector, la qual cosa implica que probablement serà abans de que la economia espanyola comenci la seva recuperació.</p> <p>L'art, com a llenguatge universal, pot ser una cantera d'activitat i de marca distintiva d'Alcúdia (música, pintura, escultura, teatre, etc.).</p> <p>La programació d'esdeveniments i activitats aconsegueix allargar la temporada (Fira d'Alcúdia, etc.).</p> <p>La zonificació que presenta Alcúdia és un punt estratègic per a la programació d'activitats diverses i la convivència de diversos tipus de turisme.</p>

Activitat portuària	
Punts Febles	Punts Forts
<p>Es pot realitzar una major neteja de la zona portuària.</p> <p>Hi ha un gran impacte visual per algunes instal·lacions de Port (Muntanyes de carbó, dipòsits de butà, etc.).</p> <p>El emmagatzematge, càrrega i descàrrega del carbó al Port provoca impactes negatius (brutor, impacte visual, contaminació a la mar, etc.).</p> <p>L'antiga central de GESA es troba totalment abandonada. Encara que hi hagi un projecte de futur d'aprofitament, l'estat actual dona sensació d'abandonament.</p> <p>S'ha perdut el caràcter tradicional del Port. El moll de pescadors ja no és lo que era.</p>	<p>Es pot aprofitar més l'estació marítima i atraure rutes a altres països de la mediterrània (França, Itàlia, etc.)</p>

Ocupació i estabilitat laboral	
Punts Febles	Punts Forts
<p>La crisi econòmica internacional presenta un efecte directe en les xifres d'atur d'Alcúdia.</p> <p>El sector agrari mostra xifres d'ocupació que poden emmascarar diverses motivacions que no contribueixen a mantenir ni potenciar el sector. Les persones afiliades al règim agrari al 2009 es perceben com una xifra prou elevada, per l'escassa presència del sector. Aquesta xifra pot tenir en part el seu origen en gent que ja té una altra activitat principal i que s'afilia al règim agrari per efecte de</p>	<p>No hi ha major incidència d'atur femení. Ben al contrari, representa el 45% front al 55% d'atur masculí. Segueix la tendència autonòmica.</p> <p>Es té l'oportunitat de preparar les futures bases de l'economia local (diferenciació, diversificació, professionalització). Es poden treure avantatges en la recuperació, ja que les crisis econòmiques presenten els seus cicles.</p>





Ocupació i estabilitat laboral	
Punts Febles	Punts Forts
<p>subvencions o perquè és un requisit per tenir un tractor, o perquè també es pot tractar de gent afiliada que treballa en altres municipis.</p> <p>En els últims anys s'ha produït una segona onada d'immigració, aquesta d'origen estranger, que ara engreixa les llistes de l'atur i implica un major esforç d'integració social i econòmica. Fa 40 anys hi hagué una primera onada d'immigració peninsular com a mà d'obra en el sector turístic i serveis.</p> <p>Alta temporalitat en la contractació laboral. Prop d'un 90% dels contractes son temporals.</p>	

Teixit empresarial i professional	
Punts Febles	Punts Forts
<p>La contractació pública es realitza fora del municipi. La gran majoria de les licitacions de contractes d'obres i serveis de l'Ajuntament són adjudicades a empreses no ubicades a Alcúdia.</p> <p>No existeixen a Alcúdia un ventall ample d'empreses preparades i que puguin oferir serveis divers de qualitat.</p> <p>No hi ha diversitat de qualificacions professionals. Efecte directe del turisme que ha reclutat durant anys a gent jove atrets pels ingressos mensuals que proporcionava el sector turístic i serveis.</p> <p>No hi ha un bon grau de qualificació professional del sector turístic. Falta formació del personal que està de cara al públic en època turística. Els mòduls de formació en hoteleria no són suficients i no aprofiten els estudiants que hi ha actualment (nivell d'idiomes, tradicions d'altres cultures, etc.).</p> <p>Es dona una forta estacionalitat. A l'hivern gran quantitat d'empreses, relacionades totes amb el sector turístic, tanquem i el municipi es queda desert.</p> <p>Els touoperadors no ofereixen Alcúdia com a destí turístic d'hivern. No hi ha activitats a l'hivern i gran part dels serveis es troben tancats (és el peix que es mossega la cua).</p> <p>Els cicles de grau mitjà a vegades no funcionen com a requisits per trobar feina a Alcúdia. Altres factors com l'experiència prèvia, el caràcter personal i les referències són més rellevants.</p> <p>No van ser molt secundats cursos i xerrades adreçades al petit comerç que es van impulsar des de Participació ciutadana (empaquetatge, comptabilitat bàsica, finances, etc.). Finalment l'empresari no s'involucra.</p> <p>Falten cursos de formació no reglada. S'ha de fer un reciclatge de treballadors, sobretot del sector serveis i turisme.</p> <p>No hi ha una associació de comerciants, malgrat els esforços de creació.</p> <p>Falta R+D+i en les empreses.</p>	<p>Existeixen mòduls específics dels cicles formatius de formació professional de grau mitjà i superior d'hostaleria i turisme en el IES Alcúdia. La Formació professional que tan demonitzada ha estat durant anys, ara està canviat i ofereix bones possibilitats per a la professionalització del sector turístic.</p> <p>Els cicles de grau superior juguen un major paper actiu en la cerca d'ocupació. Existeix la possibilitat de potenciar els mòduls dels cicles formatius de formació professional de grau mitjà i superior d'hoteleria i turisme, i inclús d'evolucionar cap a una escola de turisme.</p> <p>L'associacionisme del sector comercial es visualitza com una potencialitat de cara a millorar l'oferta i professionalització.</p> <p>S'ha creat recentment l'Associació de Restauració.</p> <p>L'experiència i professionalització dels alts directius d'empreses hoteleres és un actiu.</p>





9 IGUALTAT SOCIAL I JUSTÍCIA

COMPROMISOS D'AALBORG +10

9 IGUALTAT SOCIAL I JUSTÍCIA

Ens comprometem a assegurar comunitats inclusives i solidàries.

En conseqüència, treballarem per:

1. Desenvolupar i implementar programes per prevenir i pal·liar la pobresa.
2. Garantir un accés equitatiu als serveis públics, l'educació, les oportunitats de treball, la formació, la informació i les activitats culturals.
3. Fomentar la inclusió social i la igualtat de gènere.
4. Millorar la seguretat de la comunitat.
5. Garantir habitatges i condicions de vida de qualitat i socialment integrats.



9.1 Benestar social

L'Ajuntament d'Alcúdia desenvolupa a través de l'Àrea de Benestar Social les **competències locals pròpies en matèria d'acció social**. Actualment disposa d'un **equip de professionals** que desenvolupa les seves tasques al municipi (s'inclou el personal d'atenció primària i el personal del centre de dia):

Equip municipal de Benestar social (2009)		
Professionals	Hores de dedicació setmanals	Tipus de contracte
1 Cap d'àrea	35	Laboral fix
1 Coordinadora	35	Laboral fix
1 Treballadora social	35	Laboral fix
1 Treballadora social	37'5	Contracte extern
1 Educadora	37'5	Contracte extern
3 Treballadores familiars	35	Contracte fix
2 Treballadores familiars	35	Contracte eventual
1 Auxiliar administrativa	35	Funcionària interina
1 auxiliar administrativa	35	Laboral no fix
1 Psicòloga	37	Contracte extern
1 Auxiliar de serveis	35	Laboral no fix
1 Cuinera	30	Contracte extern
3 Auxiliars de geriatría	35	Laboral no fix

Font: Ajuntament d'Alcúdia

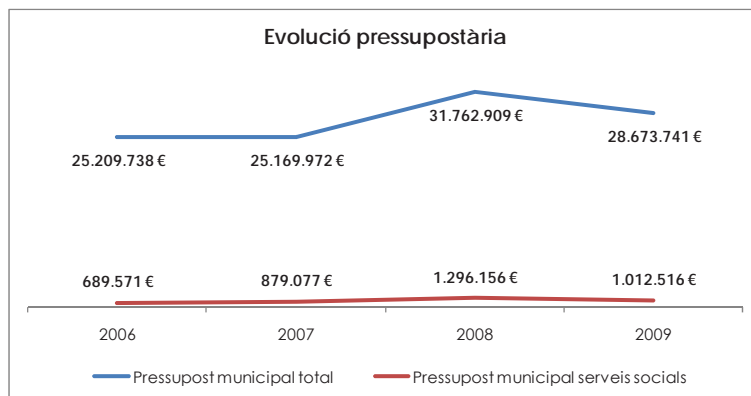
L'Àrea de Benestar Social de l'Ajuntament d'Alcúdia **presta diversos serveis socials** que pretenen garantir l'accés de totes les persones a les prestacions socials a les quals tenen dret, cobrint les necessitats bàsiques i eliminant les situacions d'exclusió social:

Carta de serveis de l'Àrea de Benestar Social de l'Ajuntament d'Alcúdia (2010)	
Serveis	Detall
Servei d'informació, orientació, valoració i assessorament dels serveis socials	Informar de drets, recursos socials disponibles, procediments o alternatives disponibles davant d'una necessitat social determinada.
	Valorar la situació de necessitat social per tal de cercar vies de solució a la problemàtica plantejada.
	Fer un pla individual d'atenció personal o familiar d'acord amb la valoració de la situació.
	Orientar i assessorar per aconseguir el recurs més idoni o saber quines mesures cal adoptar per superar la situació problemàtica.
	Derivar els usuaris que ho necessiten a altres recursos i/o serveis especialitzats.
Servei d'atenció domiciliària	Tramitar les sol·licituds per accedir a un recurs, per sol·licitar una prestació o un servei de la xarxa de serveis socials d'atenció pública.
	Ajuda a domicili.
	Teleassistència.
Servei d'atenció psicològica	Menjars a domicili
	Assessorament psicològic.

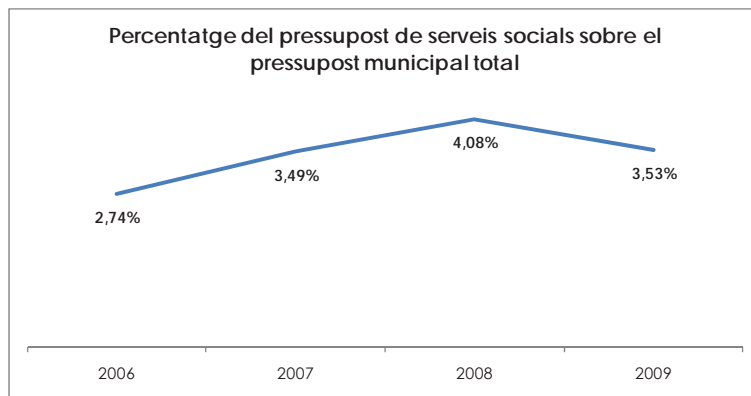


Carta de serveis de l'Àrea de Benestar Social de l'Ajuntament d'Alcúdia (2010)	
Serveis	Detall
	Acompanyament en processos vitals. Suport en casos de dificultats en les relacions familiars.
Servei d'infància i família i joventut	Actuar per prevenir, donar suport i tractar situacions de risc i vulnerabilitat dels menors i les famílies. Fer programes i serveis adreçats a la infància en risc i a les famílies.
Serveis residencials i estades diürnes	Residència i estades diürnes.
Cooperació social	Col·laborar en projectes de cooperació social.

En relació al pressupost municipal relacionat amb aquests serveis socials, aquest s'ha anat incrementant al llarg dels anys, encara que al 2009 es va disminuir.



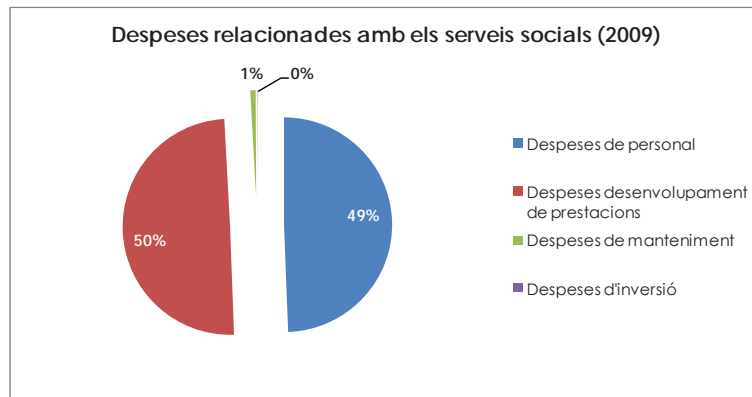
Font: Ajuntament d'Alcúdia



Font: Ajuntament d'Alcúdia

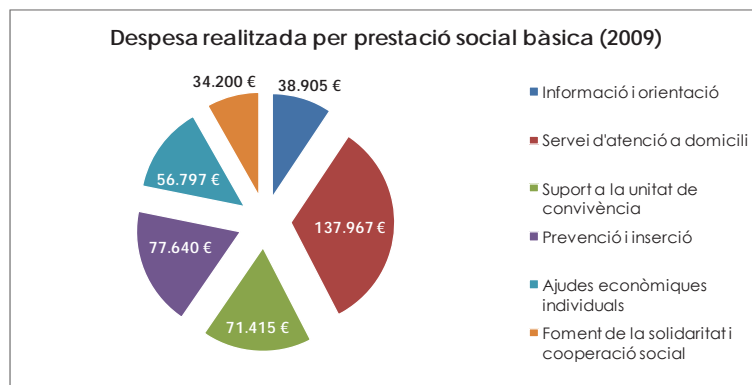


No obstant això, l'any 2009 les **despeses relacionades amb serveis socials** varen ascendir a **837.552 €**, un 82'72 % del pressupost destinat a l'Àrea de benestar social:



Font: Ajuntament d'Alcúdia

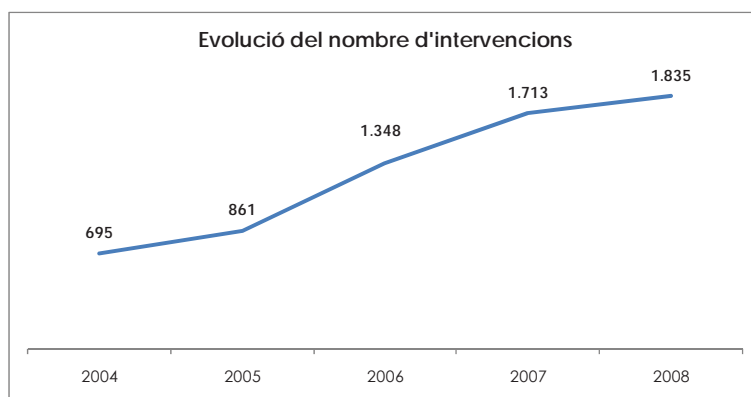
En quant a les **despeses relacionades amb el desenvolupament de les prestacions**, l'any 2009 varen ascendir a **416.923 €** (el 49,74 % de les despeses) i es varen distribuir de manera equitativa entre les diferents prestacions. La prestació que va obtenir més recursos va ser la del **Servei d'atenció a domicili amb una despesa de 137.967 €**, un 33 % de les despeses relacionades amb les prestacions:



Font: Ajuntament d'Alcúdia

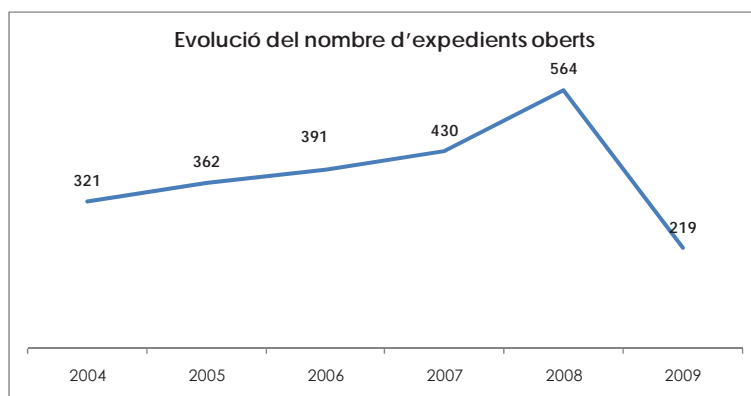


En relació al **nombre d'intervencions socials** realitzades al llarg dels darrers anys, es pot observar un **increment progressiu** de les mateixes:



Font: Ajuntament d'Alcúdia

Així mateix, el **nombre d'expedients oberts** a l'any al municipi ha anat seguint una **tendència a l'alça**, excepte a l'any **2009** en que va baixar el seu nombre. Cal destacar que els expedients són familiars i per tant pot passar que un sol expedient agrupi diverses intervencions així com demandes.



Font: Ajuntament d'Alcúdia



En relació al nombre d'usuaris atesos pel departament de benestar social, aquest també **seguia una tendència a l'alça fins a l'any 2008** en el que els usuaris atesos es varen disminuir moderadament.



Font: Ajuntament d'Alcúdia

9.2 Educació i cultura

Al municipi hi trobem diversos equipaments educatius que donen serveis al municipi:

Equipaments Educatius
Col·legi Norai
Col·legi Ntra. Sra. de la Consolació
Col·legi Porta des Moll
Col·legi S'Albufera
Col·legi S'Hort des Fassers
Escoleta Mon Petit
Escoleta Porta des Moll
Escoleta s'Estol del Rei en Jaume
Guarderia el Jardín
Guarderia Polidets
Guarderia Confitets
IES Alcúdia
IES Port d'Alcúdia

Font: Ajuntament d'Alcúdia



Així mateix hi trobem diversos equipaments cívics i culturals que donen serveis al municipi:

Equipaments Cívics i Culturals
Auditori d'Alcúdia
Biblioteca Can Torró
Teatre Carrer de la Pau
Casal de Can Joanet
Centre de dia
Centre d'Educació de Persones Adultes - Escola d'Adults
Centre d'Informació Jove
Centre Participació Ciutadana Port d'Alcúdia. Biblioteca Municipal
Centre Social Fundació Torrens
Local d'Assaig
Museu Monogràfic de Pol·lèntia

Font: Ajuntament d'Alcúdia

Del mateix mode, l'Ajuntament d'Alcúdia promou i edita diverses publicacions d'interès municipal:

Publicacions municipals fins al 2010
Entorn a l'art
Entorn a l'art II
Història d'Alcúdia S. XVI
Història d'Alcúdia, època islàmica
I Jornades d'estudis locals
II Jornades d'estudis locals
III Jornades d'estudis locals
IV Jornades d'estudis locals
V Jornades d'estudis locals
VI Jornades d'estudis locals
Quadern d'Alcúdia 1: l'escola de pòsit de pescadors d'Alcúdia
Quadern d'Alcúdia 2: El Castell de Manresa
Quadern d'Alcúdia 3: Educació en el segle XIX a Alcúdia
Quadern d'Alcúdia 4: Els retaules de l'edat moderna a Alcúdia
Quadern d'Alcúdia 5: Can castell d'Alcúdia
Quadern d'Alcúdia 6: L'Escola Nacional de nines d'Alcúdia.
Quadern d'Alcúdia 7: Distribució de la riquesa a Alcúdia s.XVI
Quadern d'Alcúdia 8: El reducte de la Penya roja
Quadern d'Alcúdia 9: El santuari de la mare de Déu de la Victòria
Quadern d'Alcúdia 10: El sol d'Alcúdia
Publicacions Arxiu. Els Personatges del Corpus alcúdienc al S.XVIII



Publicacions municipals fins al 2010
Publicacions Arxiu. Pere Ventayol i Suau
Publicacions Arxiu. La Sala
Publicacions Arxiu. La Germania a Alcúdia
La cova de sant Martí
Guium. La ciutat de l'oracle
Glosadors d'Alcúdia
Solatges
Dolç matí que convides al silenci.
Còmic Murades i Fortificacions d'Alcúdia
Catàleg Rivera Bagur
Alcúdia Cartografia del projecte de fortificació i defensa de la ciutat de les badies.
El comerç marítim entre Alcúdia i Ciutadella en la baixa edat mitjana
Guies Didàctiques de Pol·lèntia

Font: Ajuntament d'Alcúdia

A la **temporada 2009-2010**, es varen portar a terme al municipi **17 activitats culturals** als que varen assistir unes **329 persones**.

Tardor cultural 2009-2010	
Curs/Activitat	Alumnes
Ceràmica nins	19
Pintura nins	24
Ceràmica adults	34
Pintura iniciació	18
Pintura (Perfeccionament)	12
PER (Patró d'Embarcacions d'Esbarjo)	16
Teatre juvenil	13
Teatre per a adults	11
Automaquillatge	15
Manualitats	8
Brodats Alcúdia	21
Brodats moll	34
Enologia	36
Fotografia digital. Iniciació	30
Fotografia digital (Perfeccionament)	16
Ball de bot adults iniciació	9
Ball de bot adults (Perfeccionament)	13

Font: Ajuntament d'Alcúdia



Diagnòstic Socioambiental del municipi d'Alcúdia 2010



Al 2009 es varen realitzar a l'Auditori Municipal 167 activitats, a les que varen assistir unes 30.191 persones.

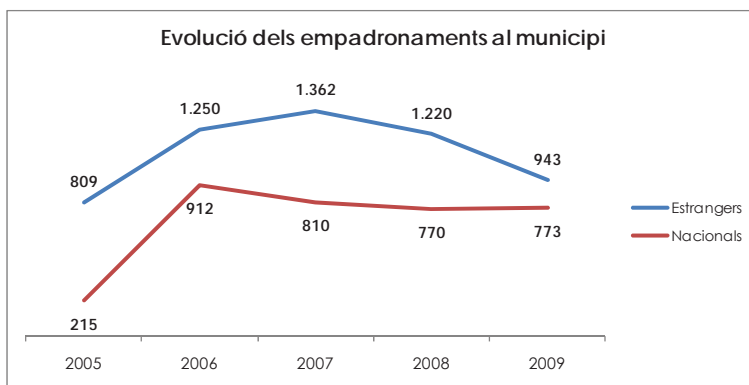
Programació Auditori 2009		
Tipus d'espectacle	Núm. d'activitats	Total d'espectadors
Actes socials	4	4.141
Cinema	35	3.977
Cinema matinal	7	1.432
Dansa	3	501
Espectacles variis	8	2.140
Matinals escolars	20	5.463
Mostra de teatre escolar	14	4.094
Música i musicals	24	5.144
Teatre	18	2.560
Teatre infantil	34	739

Font: Ajuntament d'Alcúdia



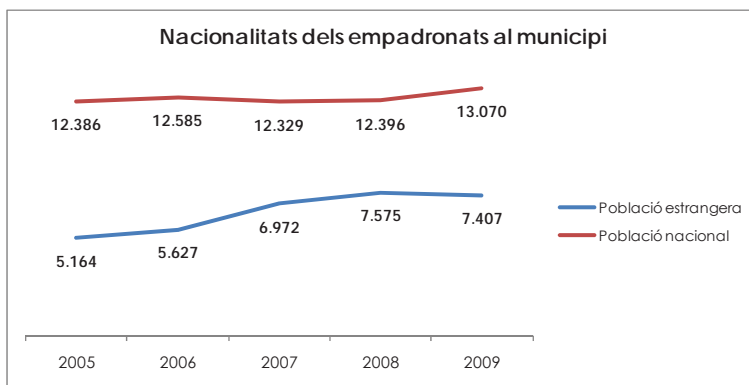
9.3 Immigració

Dels 1.716 habitants empadronats de nou al 2009 al municipi, un 55 % d'ells era població estrangera.

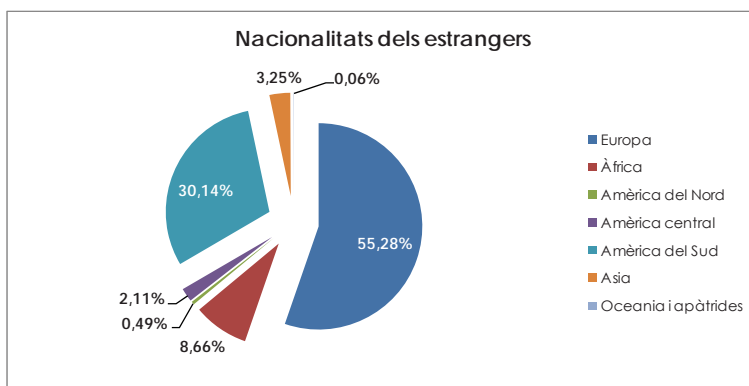


Font: Ajuntament d'Alcúdia

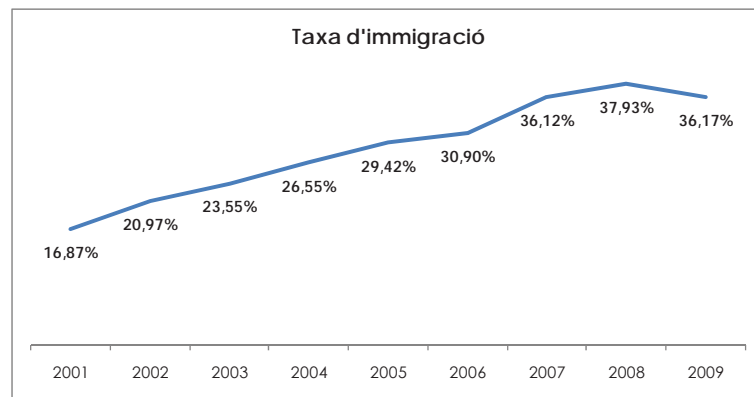
No obstant això, hi trobem a Alcúdia **7.407 habitants estrangers empadronats**, dels quals un 55 % d'ells procedien d'Europa i un 30 % d'ells procedien d'Amèrica del Sud. Això vol dir que ens trobem amb una **taxa d'immigració d'un 36'17 %**.



Font: Ajuntament d'Alcúdia



Font: Ajuntament d'Alcúdia

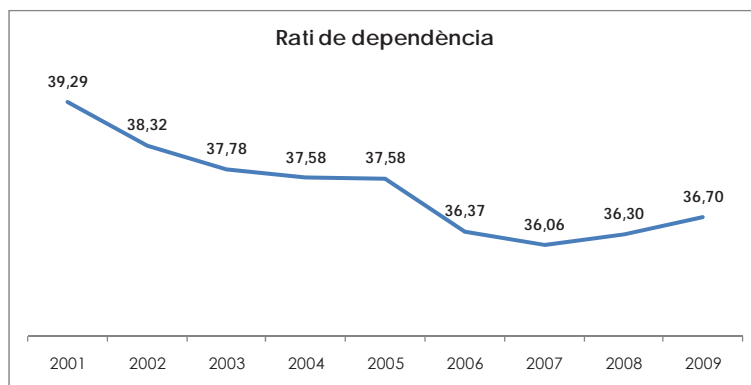


Font: Ajuntament d'Alcúdia



9.4 Dependència

Actualment podem observar una **estabilitat de la població depenent** (menors de 16 anys i majors de 64 anys):



Font: Ajuntament d'Alcúdia

	Població depenent				
	2005	2006	2007	2008	2009
Menors de 16 anys	2.998	3.113	3.219	3.311	3.386
Majors de 65 anys	1.745	1.744	1.896	2.008	2.111

Font: Ajuntament d'Alcúdia

9.5 Seguretat ciutadana

El municipi d'Alcúdia disposa d'un **cos de policia local** que desenvolupa **competències en matèria de seguretat ciutadana**.

Funcions i competències de la Policia Local d'Alcúdia	
Competències	Funcions
Diligències i Oficis Judicials	Confecció de Diligències i Oficis Judicials amb motiu de les actuacions dels agents i recollida de denúncies dels ciutadans i la seva remissió a l'Autoritat Judicial
Execució municipal	Execució d'acords municipals, tramitats des del Servei o a requeriment d'altres Àrees.
Funcions documentals i administratives	Tramitació documental i expedients administratius.
Ordenació del Trànsit	Ordenar, senyalitzar, dirigir el tràfic, denunciar i tramitar els expedients sancionadors per les infraccions de tràfic dintre del nucli urbà estacionaments, control alcohol, control velocitat, control documentacions, transports, tacògrafs, transport escolar, etc.
Policia Administrativa	Vetllar pel compliment de les Ordenances Municipals, normativa de medi ambient, protecció de l'entorn i tramitació dels expedients sancionadors, la competència dels quals és del Municipi, per les infraccions que es cometin.
Policia judicial	Investigació de delictes contra el patrimoni i l'ordre socioeconòmic,





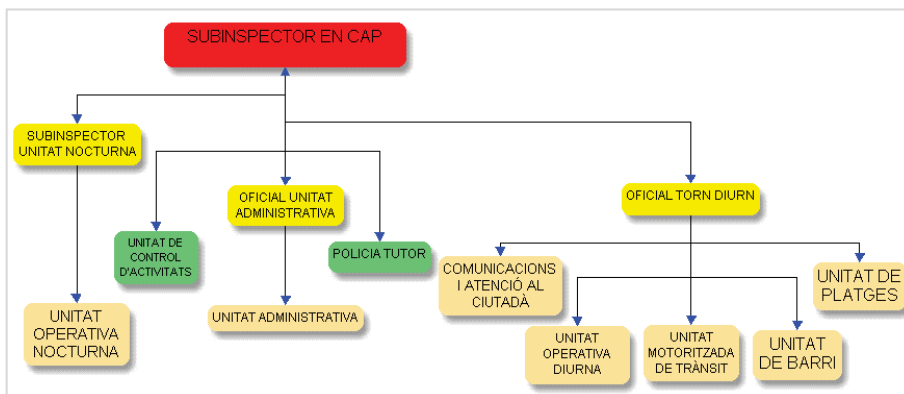
Funcions i competències de la Policia Local d'Alcúdia	
Competències	Funcions
	delictes contra les persones, delictes sexuals, delictes contra la salut pública (tràfic de drogues). Identificació, localització i detenció dels responsables, així com l'obtenció de les proves necessàries per a la seva inculpació i posada a la disposició de l'Autoritat Judicial.
Prevenció delictiva	Efectuar diligències de prevenció i quantes actuacions tendeixin a evitar la comissió d'actes delictius.
Protecció civil	Auxili en casos d'accident, catàstrofe o calamitat pública, participant en l'execució dels plans de protecció civil.
Protecció i escorta de les Autoritats Municipals	Assegurar la protecció pròpia de les Autoritats Municipals a través de mesures de planificació, prevenció i protecció de les seves activitats diàries.
Resolució de conflictes privats	Cooperar en la resolució de conflictes privats quan són requerits per a això.
Seguiment d'accidents laborals i de trànsit	Instruir atestats i investigar els accidents laborals i els accidents de tràfic dintre del nucli urbà.
Seguretat ciutadana	Veïllar per la seguretat ciutadana garantint el compliment de les lleis existents.
Vigilància	Vigilar els espais públics i col·laborar en la protecció de les manifestacions i el manteniment de l'ordre en grans concentracions humanes.
Vigilància i custòdia d'edificis i instal·lacions Municipals	Seguretat (vigilància i control d'accessos) dels edificis Municipals. Custòdia dels detinguts en les dependències policials i el seu trasllat a les dependències judicials.

Font: Ajuntament d'Alcúdia

La Policia Local disposa de dues **oficines d'atenció al públic**:

- **Prefectura** (Carrer Bastió de Sant Ferran, núm. 3, d'Alcúdia).
- **Comissaria del Moll** (Carrer Gabriel Roca, núm. 2, del Port d'Alcúdia).

A continuació s'exposa l'organigrama de la Policia Local d'Alcúdia



Font: Ajuntament d'Alcúdia





9.6 Percepció socioambiental dels temes relacionats

Fruit del treball actiu als diferents processos i moments participatius desenvolupats al municipi, la percepció i opinió dels participants actius de l'Agenda Local 21 d'Alcúdia sobre aquests temes queda reflectit a continuació:

Educació i cultura	
Punts Febles	Punts Forts
<p>No hi coordinació en relació a les activitats programades al municipi. Moltes de les activitats programades es solapen amb altres; moltes vegades són iniciatives privades i públiques i per tant la coordinació és difícil, però moltes altres són iniciatives públiques que competeixen entre si i que podrien programar-se de manera coordinada.</p> <p>Els participants de les activitats solen ser els mateixos.</p> <p>Hi ha esdeveniments que es podrien potenciar com a atractiu turístic (Via fora, etc.).</p> <p>Moltes de les activitats realitzades tenen poca gent.</p> <p>Moltes de les activitats realitzades són copades per gent d'altres municipis, impedit que gent del municipi pugui participar.</p> <p>Les activitats realitzades a l'hivern solen tenir menys places que les realitzades a l'estiu.</p> <p>Tot i que hi ha molta oferta, els joves i els immigrants no l'aprofiten del tot. Els immigrants no es solen integrar i els joves no tenen interès i no s'impliquen en les associacions.</p> <p>S'han de potenciar activitats que interessin als joves. Cal fer reunions de participació per a que els joves diguin quines associacions i activitats volen, perquè les que hi ha no interessin prou.</p> <p>Hi ha massa oferta d'activitats. Cal enfocar l'oferta en les més necessàries i/o les que agradin més. Hi ha la sensació que es realitzen massa activitats.</p> <p>Hi ha poc foment de la cultura des de l'educació.</p> <p>Calen activitats educatives per a infants.</p>	<p>Els equipaments educatius i culturals són de qualitat i acordes amb la demanda actual.</p> <p>Hi ha una bona i gran oferta cultural al municipi.</p> <p>Hi ha una bona organització de les festes populars on la gent del poble s'implica de manera directa.</p> <p>Al municipi hi trobem molt d'artistes locals. Es podria fomentar encara més aquest aspecte, realitzant promoció interna i exterior.</p> <p>Hi ha una bona acceptació i participació en les activitats realitzades al municipi.</p> <p>L'oferta per a joves, gent gran i per immigrants és àmplia i correcte, sobretot per a gent gran.</p>

Immigració	
Punts Febles	Punts Forts
<p>Existeix un elevat nombre de població estrangera, però la seva integració no és tan gran. Això provoca que es produeixi aïllament i concentració d'aquests grups d'estrangers.</p> <p>Les polítiques d'integració de la immigració han fallat. En part pot ser perquè ells no s'integren, perquè l'administració no fa tot el que pot, o qualque altre causa que desconexem.</p> <p>Manquen més programes d'integració per a immigrants.</p> <p>No hi ha límits a la immigració quan falta feina per als que ja estan al municipi (nacionals o estrangers).</p>	<p>Es realitzen importants esforços per a la integració dels immigrants. El municipi té un caràcter obert i hi ha acceptació de la immigració ja que cobreixen necessitats i hi ha diversitat.</p> <p>Els joves immigrants tenen més capacitat d'integració gràcies a l'educació que estan rebent de les escoles. Cal aprofitar aquest aspecte per potenciar la integració d'aquest col·lectiu.</p>





Dependència	
Punts Febles	Punts Forts
<p>Calen serveis de reforç per facilitar que les famílies tinguin algú amb qui deixar la gent gran. És impossible compaginar la feina i cuidar als majors.</p> <p>Falten centres d'oci per a joves per a treure'ls del carrer i les drogues i evitar gamberrisme i marginació. Els joves estan massa al carrer perquè no tenen res a fer durant el seu temps d'oci i els pares no poden estar per ells.</p> <p>Cal sensibilització dels pares i conscienciació familiar sobre la necessitat de la convivència familiar. Falta que els nens estiguin amb els adults (desestructuració familiar), estan massa sols al carrer.</p> <p>Cal fer un voluntariat per als joves destinat a la integració progressiva al món laboral.</p> <p>Es produeix una jubilació brusca de les persones majors de 64 anys. Caldria la desocupació individual més progressiva.</p>	<p>Hi ha un bon servei de companyia per a la gent gran a les vivendes finançat per l'Ajuntament.</p> <p>Les famílies solen cuidar a la gent gran.</p> <p>La gent gran cada cop surt més de casa, sobretot les dones que ja s'atreveixen a sortir soles. Hi ha un canvi de mentalitat.</p>

Seguretat ciutadana	
Punts Febles	Punts Forts
<p>Falta vigilància policial a certes hores i punts del municipi.</p>	



10 DEL LOCAL AL GLOBAL

COMPROMISOS D'AALBORG +10

10 DEL LOCAL AL GLOBAL

Ens comprometem a assumir la nostra responsabilitat global a favor de la pau, la justícia, la igualtat, el desenvolupament sostenible i la protecció del clima.

En conseqüència, treballarem per:

1. Desenvolupar i seguir un enfocament estratègic i integrat per atenuar el canvi climàtic, i treballar per aconseguir un nivell sostenible d'emissions de gasos hivernacle.
2. Atorgar a la política de protecció del clima un paper central en les nostres polítiques relatives a energia, transport, compres, residus, agricultura i silvicultura.
3. Conscienciar de les causes i impactes probables del canvi climàtic, i integrar accions preventives en la nostra política relativa al canvi climàtic.
4. Reduir el nostre impacte en el medi ambient global i promoure el principi de justícia mediambiental.
5. Reforçar la cooperació internacional de les pobles i ciutats i desenvolupar respostes locals a problemes globals conjuntament amb els governs locals, les comunitats i els grups d'interès pertinents.



10.1 Compromisos adquirits amb el canvi climàtic

L'any 2008 el Govern de les Illes Balears va crear la Xarxa Balear de Pobles pel Clima, com una de les actuacions incloses dins del Pla d'Acció per a la Lluita contra el Canvi Climàtic a les illes Balears, i que pretenia esdevenir el punt de trobada entre els municipis de les Illes Balears en matèria de canvi climàtic i dotar a tots els municipis de les Illes Balears dels instruments necessaris per poder formar part de la "Red española de ciudades por el clima" de la FEMP (federació Espanyola de Municipis i Províncies) i estar al dia amb l'actualitat nacional en matèria de canvi climàtic.

En aquest sentit, **el dia 15 de gener de 2009 l'Ajuntament d'Alcúdia va aprovar en Ple municipal l'acord d'adhesió del municipi a la Xarxa Balear de Pobles pel Clima**, consolidant el seu **compromís d'incorporar-se a aquesta iniciativa** per la lluita contra el canvi climàtic i per **implementar els aspectes del Pla d'Acció de l'Estratègia Balear Contra el Canvi Climàtic que li són d'aplicació.**

10.2 Compromisos adquirits amb la sostenibilitat

L'any 1994, es va celebrar a la ciutat d'Aalborg (Dinamarca), sota el patrocini conjunt de la Comissió Europea i la ciutat d'Aalborg i organitzada pel Consell Internacional d'Iniciatives Ambientals Locals (ICLEI), la I Conferència Europea sobre Ciutats i Viles Sostenibles. En aquesta conferència, a la que assistiren corporacions municipals i regionals de tota Europa, es va aprovar la "Carta de les Ciutats Europees cap a la Sostenibilitat", també coneguda com a "Carta d'Aalborg". En aquesta carta els signataris es comprometien a promoure el desenvolupament sostenible a nivell local a través de l'Agenda Local 21 i altres processos similars. En concret, eren un conjunt de compromisos comuns dissenyats per ser conjuntament implantats pels governs locals al llarg d'Europa, per reforçar els processos d'Agenda local 21 existents i generar l'energia suficient per a traslladar els esforços de l'Agenda a l'Acció. En aquest sentit, **l'Ajuntament d'Alcúdia va aprovar l'adhesió als compromisos establerts a la Carta d'Aalborg el dia 11 de gener de 2001.**



L'any 2004, deu anys després de l'aprovació dels compromisos establerts a la Carta d'Aalborg, les corporacions locals europees que formaren la Campanya Europea de Ciutats i Viles Sostenibles (ESCTC), es reuniren a la Conferència Aalborg + 10 per reafirmar la seva visió compartida d'un futur sostenible per a les seves comunitats. En aquesta reunió, es varen revisar els compromisos d'Aalborg que es concretaven en els següents:

<p>1. Governabilitat Ens comprometem a potenciar els nostres processos de presa de decisions mitjançant una democràcia més participativa.</p>	<p>6. Millor mobilitat, menys trànsit Reconeixem la interdependència del transport, la salut i el medi ambient, i ens comprometem a promoure enèrgicament opcions de mobilitat sostenibles.</p>
<p>2. Gestió local cap a la sostenibilitat Ens comprometem a implementar cicles de gestió eficaços, des de la seva formulació fins a la seva implementació i avaluació.</p>	<p>7. Acció local per a la salut Ens comprometem a protegir i promoure la salut i el benestar dels nostres ciutadans.</p>
<p>3. Béns naturals comuns Ens comprometem a assumir plenament la responsabilitat de protegir, preservar i garantir un accés equitatiu als béns naturals comuns.</p>	<p>8. Una economia local activa i sostenible Ens comprometem a crear i garantir una economia local pròspera que doni accés al treball sense perjudicar el medi ambient.</p>
<p>4. Consum i elecció d'estils de vida responsables Ens comprometem a adoptar i facilitar l'ús prudent i eficient dels recursos i a encoratjar el consum i la producció sostenibles.</p>	<p>9. Igualtat social i justícia Ens comprometem a assegurar comunitats inclusives i solidàries.</p>
<p>5. Urbanisme i disseny Ens comprometem a atorgar un paper estratègic a l'urbanisme i el disseny per resoldre els problemes ambientals, socials, econòmics, culturals i relatius a la salut en benefici de tots.</p>	<p>10. Del local al global Ens comprometem a assumir la nostra responsabilitat global a favor de la pau, la justícia, la igualtat, el desenvolupament sostenible i la protecció del clima.</p>

En concordança amb els compromisos adquirits anteriorment per l'Ajuntament d'Alcúdia, i d'acord amb la revisió dels compromisos d'Aalborg, el dia 8 de Maig de 2008 es va aprovar al Ple municipal l'adhesió als compromisos d'Aalborg +10 i a la Declaració d'Eivissa de 30 de novembre de 2007, una declaració de compromisos balear que pretenia impulsar el compromisos d'Aalborg +10. En concret, l'Ajuntament d'Alcúdia s'ha compromès a:

- **Fer una revisió integrada dels Compromisos d'Aalborg** com a punt de partida per al procés d'establiment d'objectius dintre de 12 mesos a partir de la data de signatura. Aquest revisió havia d'incloure un context polític, referida als compromisos polítics existents i que descriu els reptes actuals.
- **Entrar en un procés participatiu local d'establiment d'objectius** que incorpori l'Agenda 21 Local existent o un altre pla d'acció de sostenibilitat local i que tingui en compte els resultats de la revisió local.
- **Prioritzar les nostres tasques, amb l'objectiu d'afrontar els 10 Compromisos d'Aalborg:**
 - Governabilitat
 - Gestió local cap a la sostenibilitat



- Béns naturals comuns
 - Consum i elecció d'estils de vida responsables
 - Urbanisme i disseny
 - Millor mobilitat, menys trànsit
 - Acció local per a la salut
 - Una economia local activa i sostenible
 - Igualtat social i justícia
 - Del local al global
- **Establir objectius locals específics** dintre de 24 mesos a partir de la data de signatura, tenint en compte l'annex dels Compromisos d'Aalborg com a font d'inspiració, **i establir terminis per a aquests objectius** que siguin adequats per demostrar el progrés dels nostres Compromisos.
 - **Fer una revisió periòdica dels nostres assoliments** pel que fa als Compromisos d'Aalborg al qual tinguin accés els nostres ciutadans.



11 INDICADORS DE SOSTENIBILITAT

Des de l'any 2003 diverses entitats implicades en l'impuls i foment de les Agendes Locals 21 estan portant a terme una feina d'estandardització d'uns indicadors comuns que permetin mesurar el grau d'assoliment de la sostenibilitat dels municipis de les nostres illes. Aquest indicadors, anomenats Indicadors Clau de Sostenibilitat, s'han estat utilitzant pels diferents municipis implicats en processos d'Agenda Local 21 al llarg d'aquests anys.

Aquest sistema d'indicadors per a l'Agenda Local 21 ha estat revisat recentment i actualment consten d'una bateria de 34 indicadors que incideixen en diversos aspectes de la sostenibilitat municipal. Aquesta nova bateria d'Indicadors Clau s'exposen a continuació:

INDICADORS DE POBLACIÓ I SOCIOECONÒMICS (14)
IC 1. Taxa de creixement anual de la població
IC 2. Ràtio de dependència
IC 3. Índex de pressió humana
IC 4. Població activa i taxa d'atur
IC 5. Immigració
IC 6. Sistemes de gestió ambiental
IC 7. Nombre de persones implicades en fòrums de participació
IC 8. Cursos de formació municipal
IC 9. Denúncies
IC 10. Accés a noves tecnologies (internet)
IC 11. Despesa municipal en medi ambient
IC 12. Índex d'estacionalitat turística
IC 13. Indicador d'estrès turístic
IC 14. Capacitat d'allotjament
MEDI URBÀ, SÒL I MOBILITAT (6)
IC 15. Usos reals del sòl i intensitat dels usos del sòl
IC 16. Superfície natural protegida i gestionada
IC 17. Construcció de nous habitatges
IC 17.1 Evolució del nombre d'habitatges
IC 18. Parc de vehicles
IC 19. Desplaçaments en transport públic
INDICADORS AMBIENTALS (14)
IC 20. Abastiment d'aigua municipal
IC 20.1 Qualitat aigua per a consum
IC 21. Pèrdues d'aigua a la xarxa d'abastiment municipal
IC 22. Volum d'aigua residual tractada
IC 23. Reutilització d'aigües depurades
IC 23.1 Usos de l'aigua depurada d'EDAR municipal
IC 24. Qualitat aigües de bany
IC 25. Consum d'energia elèctrica



- IC 26. Implantació d'energia renovable
- IC 27. Consums d'electricitat pels ajuntaments
- IC 28. Consums d'electricitat pels grans consumidors
- IC 29. Consum total d'energia
- IC 30. Producció de residus (inclou el fraccionament)
- IC 31. Contaminació per renous

Font: Govern Balear

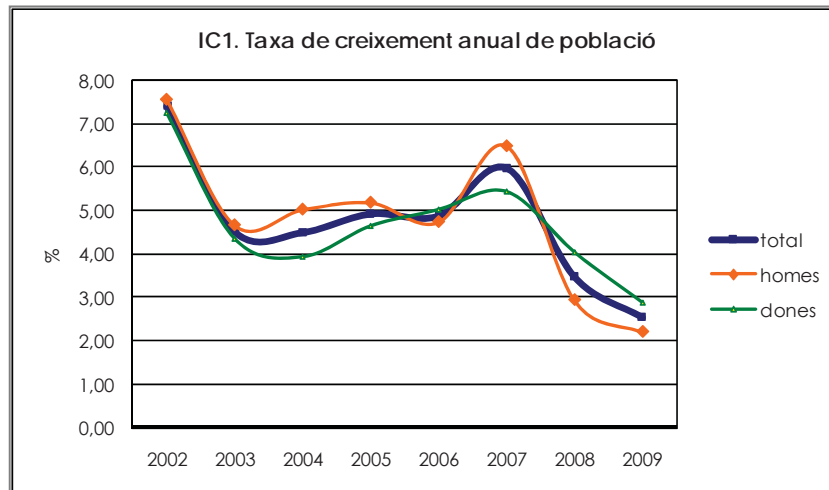
No obstant això, aquests indicadors s'han plantejat per a tots els municipis de les nostres illes i per tant ens trobem amb indicadors que no s'adapten a la realitat del municipi d'Alcúdia o que resulten impossibles de calcular per la inexistència de dades disponibles a nivell municipal.

A continuació s'exposen de manera gràfica els indicadors clau de sostenibilitat que s'estan utilitzant per al municipi d'Alcúdia.

11.1 Representació gràfica dels indicadors clau de sostenibilitat

11.1.1 Taxa de creixement anual de la població

Permet conèixer el ràtio de creixement de la població de dret d'un any en funció de l'anterior.



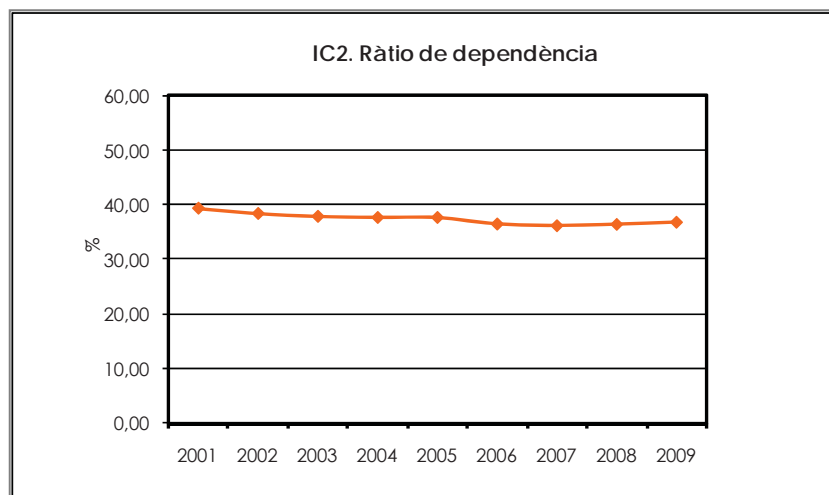
Font: Ajuntament d'Alcúdia

S'observa una tendència a la baixa.



11.1.2 Ràtio de dependència

Permet conèixer el ràtio de la població definida com a dependent (menor o igual a 15 anys; i major o igual a 65 anys) en relació a la població en edat laboral (entre 15 i 65 anys).

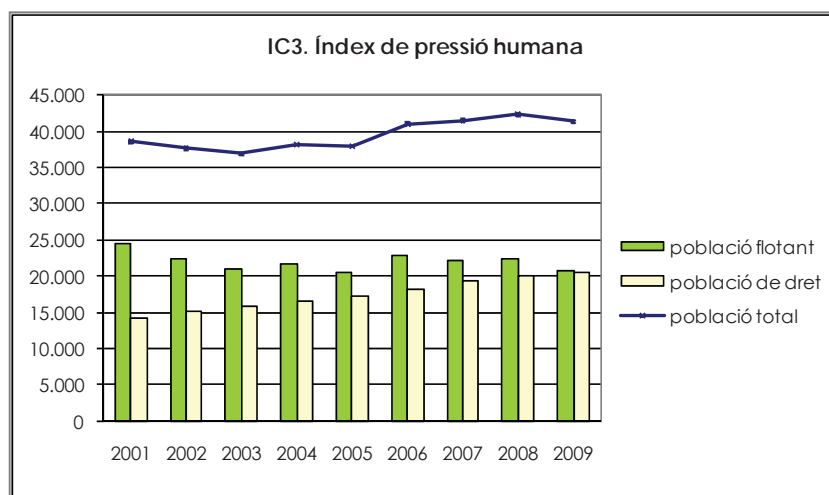


Font: Ajuntament d'Alcúdia

S'observa una tendència estable.

11.1.3 Índex de pressió humana

Permet conèixer la població total del municipi.



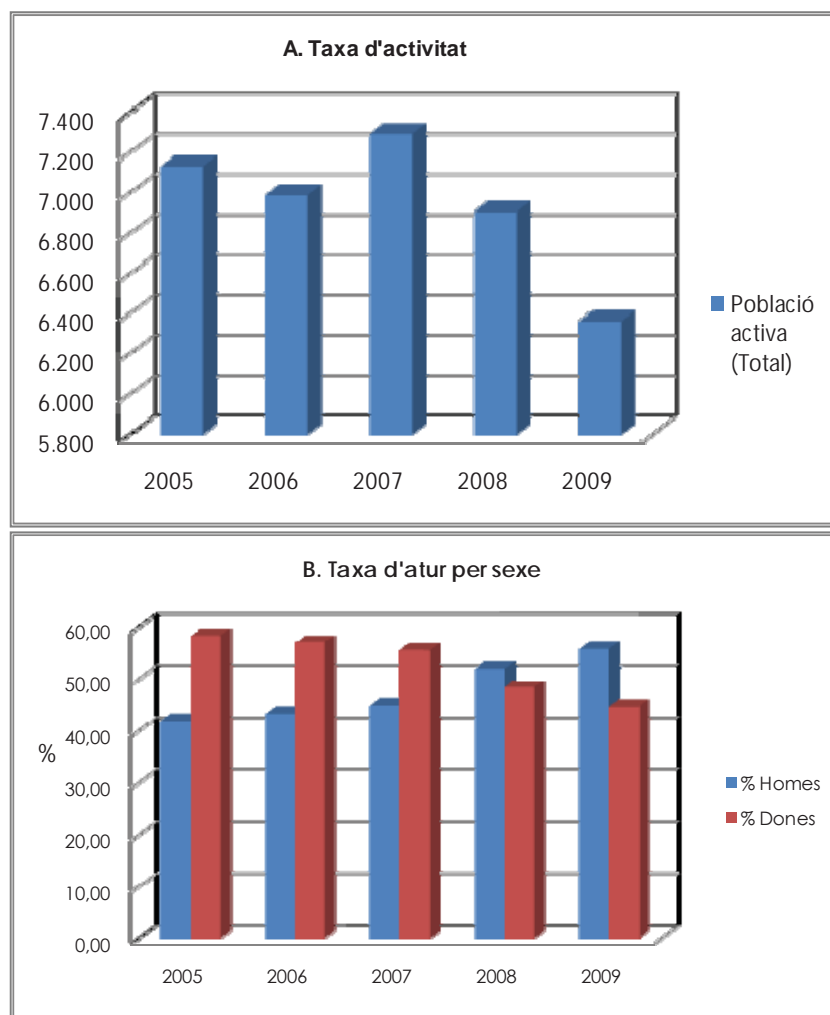
Font: Ajuntament d'Alcúdia i Observatori del Turisme (Govern Balear)

En general s'observa una tendència a l'alça. No obstant això, en relació a la població flotant la tendència és a la baixa.



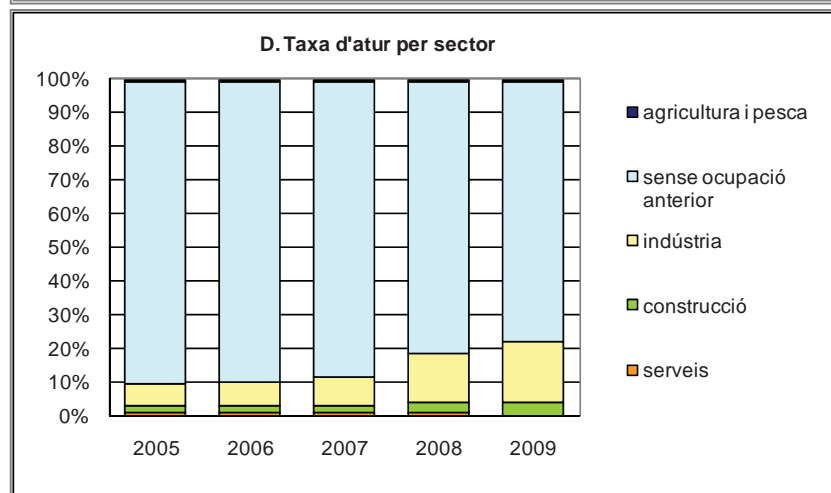
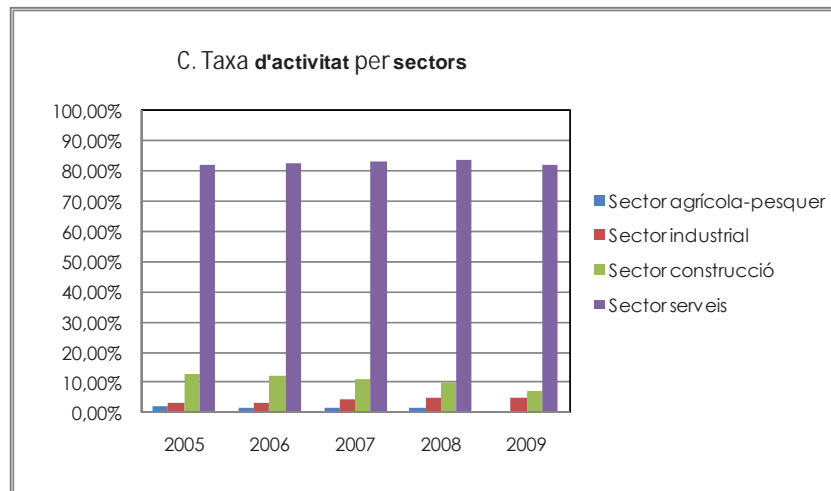
11.1.4 Població activa i taxa d'atur

Permet conèixer la taxa de població laboral disponible en situació d'atur respecte a la població activa.



Font: Observatori del Treball (Govern Balear)

En relació a les taxes d'activitat, s'observa una tendència a la baixa en tots els sectors, excepte en el sector indústria que augmenta lleugerament.



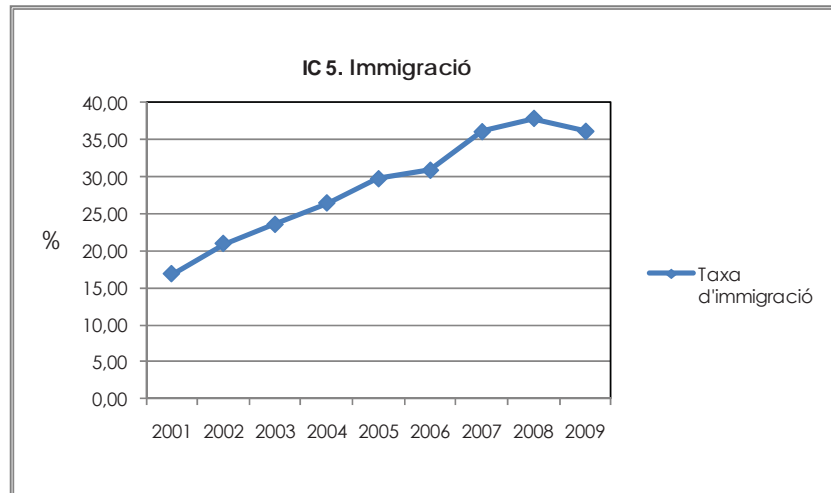
Font: Observatori del Treball (Govern Balear)

En quant a les taxes d'atur, s'observa una tendència a l'alça en tots els sectors, excepte en el sector serveis que disminueix lleugerament.



11.1.5 Immigració

Permet conèixer el percentatge anual del nombre d'immigrants acollits pel municipi sobre la població total de dret i segons el seu país d'origen.

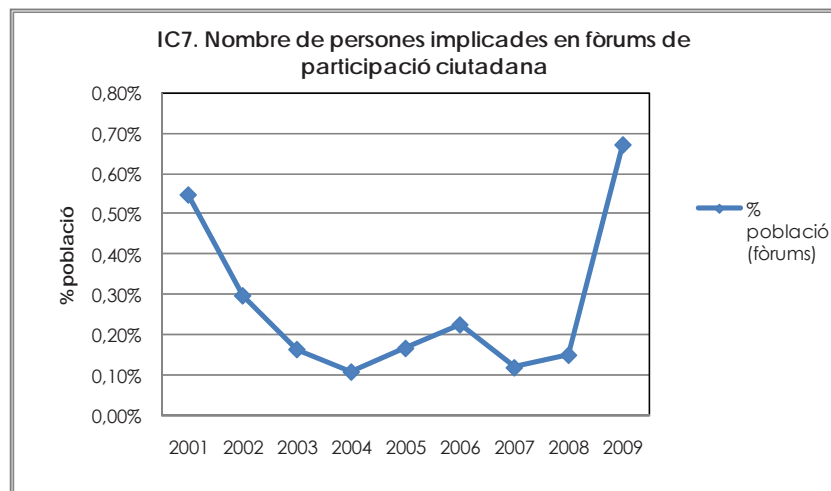


Font: Ajuntament d'Alcúdia

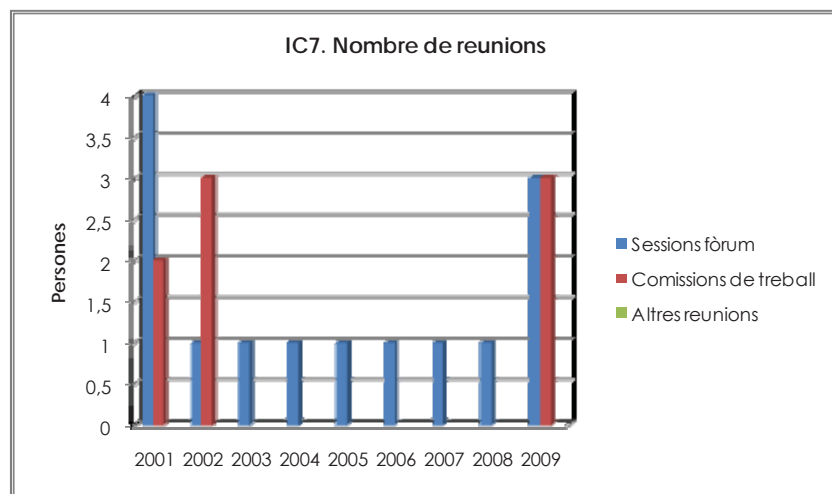
S'observa una petita davallada després d'una clara tendència a l'alta.

11.1.6 Nombre de persones implicades en fòrums de participació

Permet conèixer el nombre de participants (assistents segons actes de participació) a fòrums de participació diferenciat segons el tipus de fòrum: plenari, sessió de treball o comissió informativa.



Font: Ajuntament d'Alcúdia

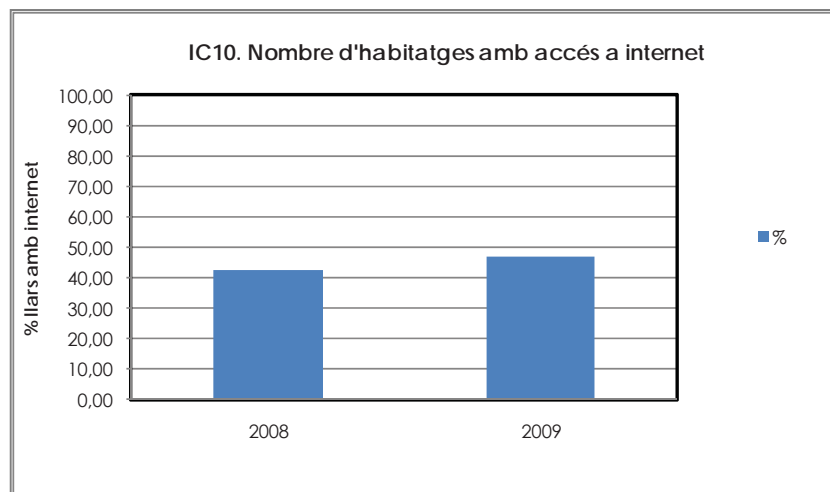


Font: Ajuntament d'Alcúdia

En general s'observa una tendència a l'alça del nombre de participants associada a un augment del nombre de reunions participatives.

11.1.7 Accés a noves tecnologies

És el nombre d'habitatges del municipi amb connexió a Internet.



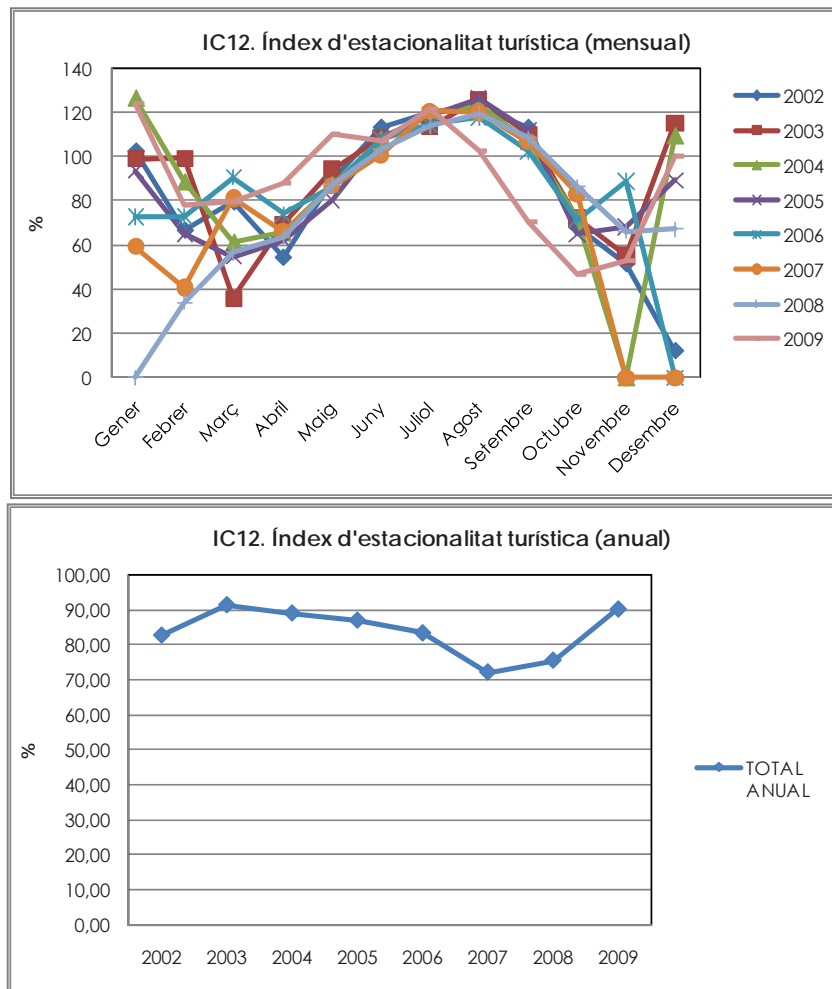
Font: Ajuntament d'Alcúdia i Anuari estadístic de La Caixa

S'observa una tendència a l'alça.



11.1.8 Índex d'estacionalitat turística

Permet conèixer l'índex de l'ocupació hotelera mensual referida a l'ocupació mitjana anual registrada als establiments turístics del municipi.



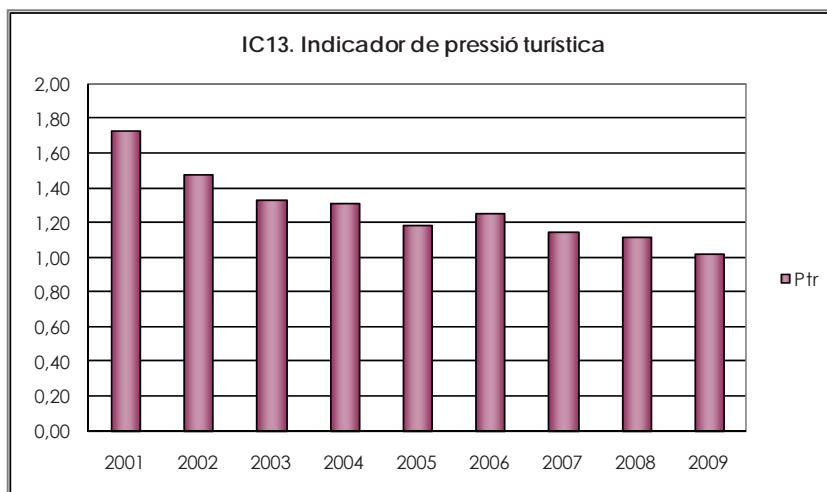
Font: Observatori del Turisme (Govern Balear)

S'observa una tendència a l'alça després d'una davallada de la mateixa.



11.1.9 Indicador d'estrès turístic

Permet conèixer la relació entre quantitat de turistes que visiten (pernocten) al municipi i el nombre de residents existents (població de dret).

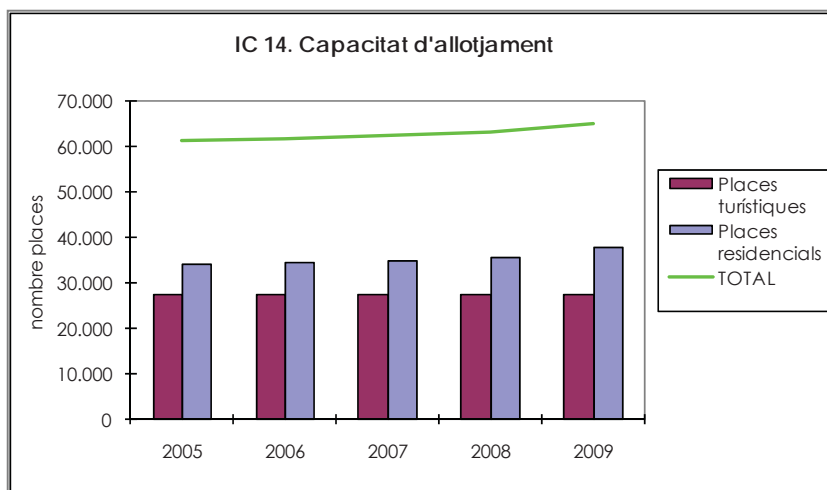


Font: Ajuntament d'Alcúdia i Observatori del Turisme (Govern Balear)

S'observa una tendència a la baixa.

11.1.10 Capacitat d'allotjament

Permet conèixer el nombre de persones que pot allotjar el municipi en funció del nombre de llits turístics i residencials del municipi. S'han de calcular les capacitats d'acollida per habitatges familiars i turístics.



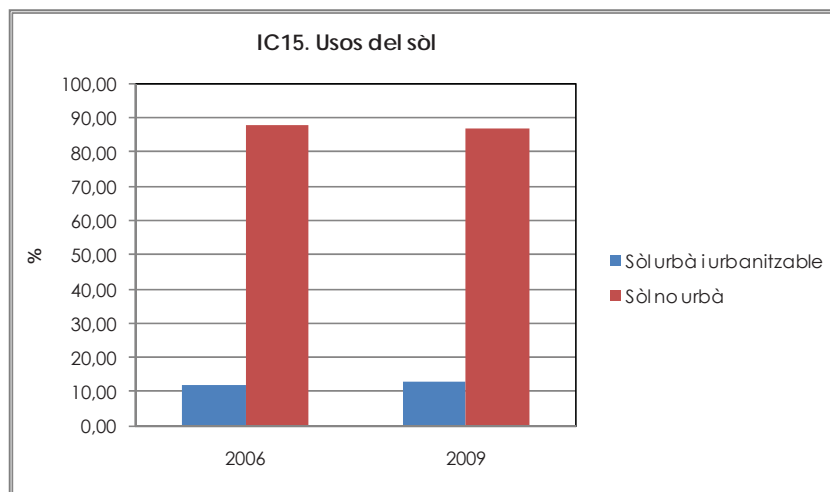
Font: Observatori del Turisme (Govern Balear)

S'observa una tendència a l'alça.

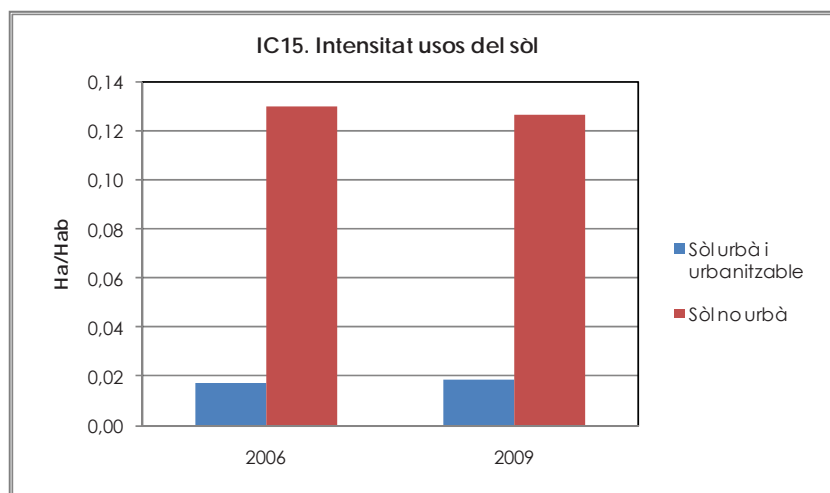


11.1.11 Usos reals del sòl i intensitat dels usos del sòl

Permet conèixer el nombre d'hectàrees de sòl segons els seus usos reals del sòl i nombre d'hectàrees de sòl segons el seu ús, sobre la població de dret del municipi.



Font: Ajuntament d'Alcúdia



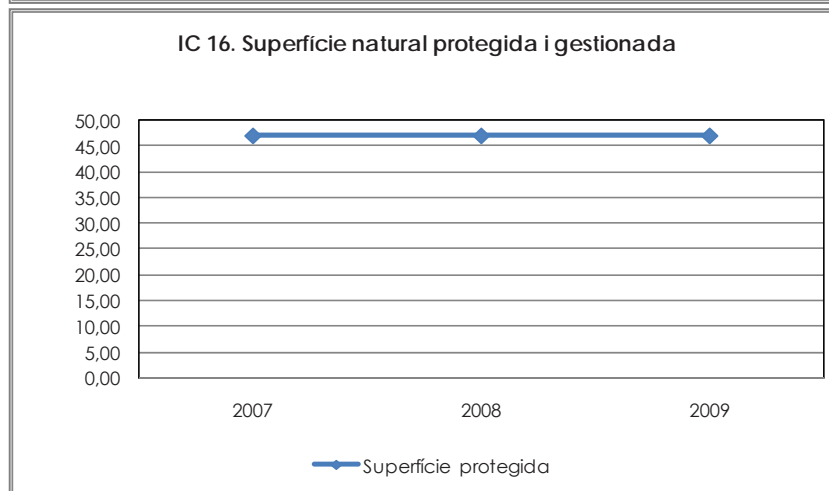
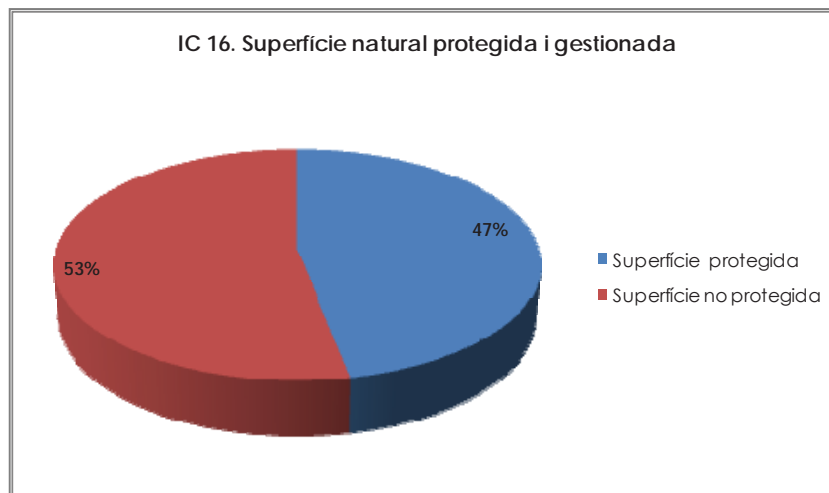
Font: Ajuntament d'Alcúdia

S'observa una estabilització dels usos del sòl i de la seva intensitat.



11.1.12 Superfície natural protegida i gestionada

Permet conèixer la superfície natural protegida i gestionada sobre el total i desagregada.



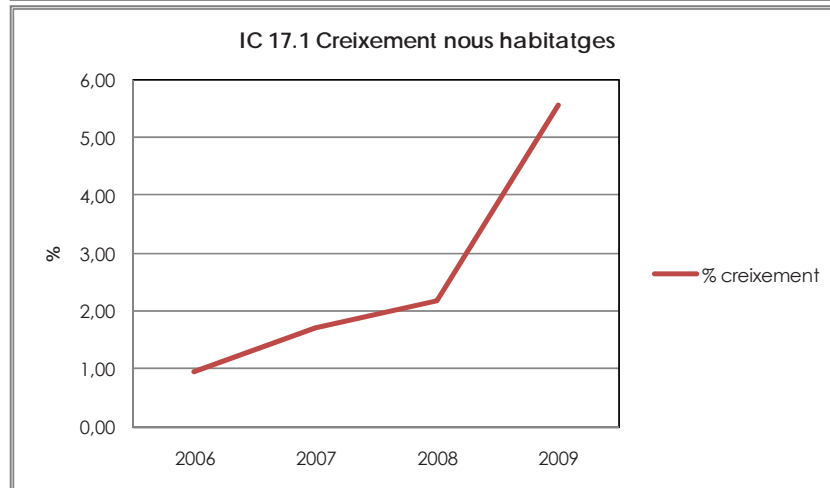
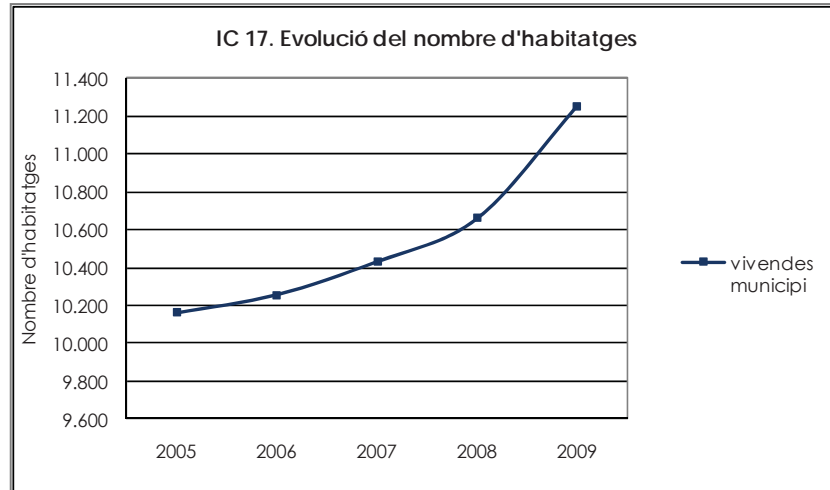
Font: Ajuntament d'Alcúdia

S'observa un tendència estable.



11.1.13 Evolució del nombre d'habitatges

Permet conèixer la evolució del nombre d'habitatges nous en el municipi.



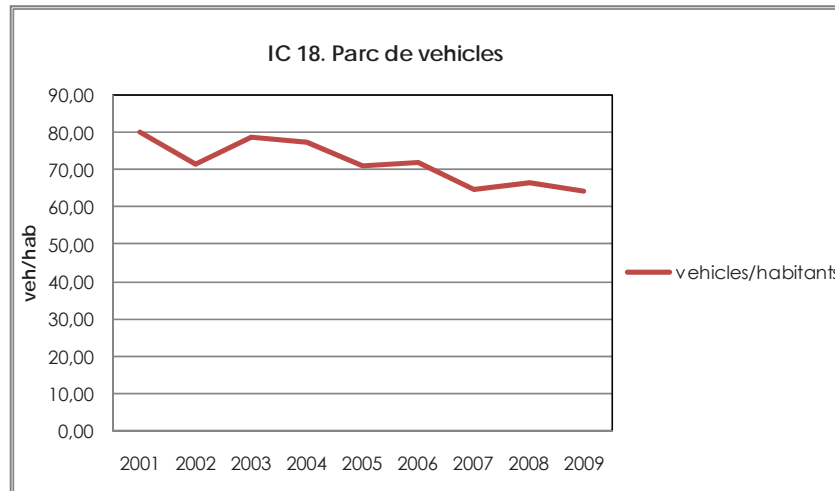
Font: Ajuntament d'Alcúdia

S'observa una tendència a l'alça.



11.1.14 Parc de vehicles

Permet conèixer el nombre total de vehicles de tracció mecànica en percentatge sobre la població de dret (transport individual, no inclou camions, tractors, bus).

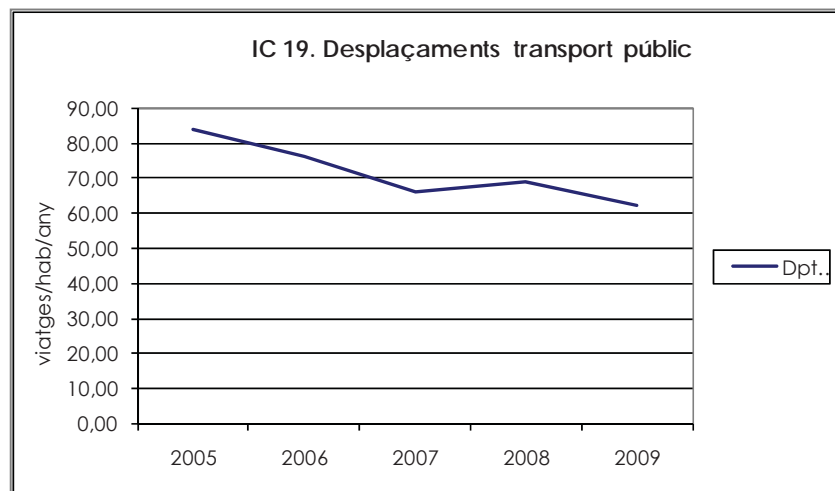


Font: Ajuntament d'Alcúdia

S'observa una tendència a la baixa.

11.1.15 Desplaçaments en transport públic

Permet conèixer el nombre de desplaçaments realitzats en transport públic (autobús regular i tren) sobre el nombre d'habitants de dret.



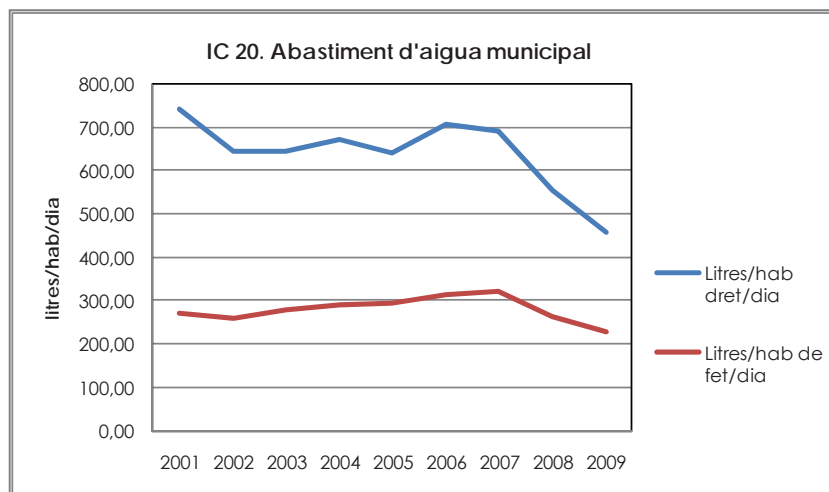
Font: Conselleria de Medi Ambient i Mobilitat (Govern Balear)

S'observa una tendència a la baixa.



11.1.16 Abastiment d'aigua municipal

Permet conèixer el volum total d'aigua que el municipi extreu sobre la població total (reglada); i per dia al llarg de l'any.

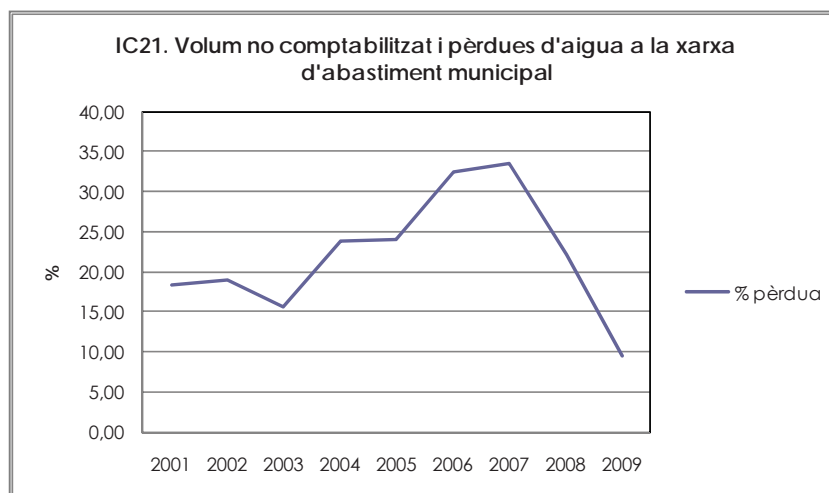


Font: Ajuntament d'Alcúdia

S'observa una tendència a la baixa.

11.1.17 Pèrdues d'aigua a la xarxa d'abastiment municipal

Permet conèixer el volum total d'aigua que els serveis municipals no comptabilitzen o perden, és a dir entre aigua extreta i aigua facturada.



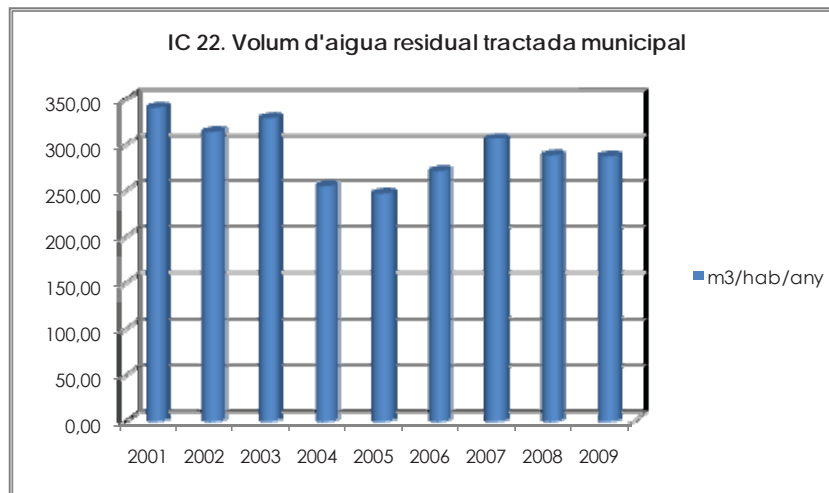
Font: Ajuntament d'Alcúdia

S'observa una tendència a la baixa.



11.1.18 Volum d'aigua residual tractada

Permet conèixer el volum total d'aigua residual tractada a l'EDAR al llarg de l'any respecte a la població total.

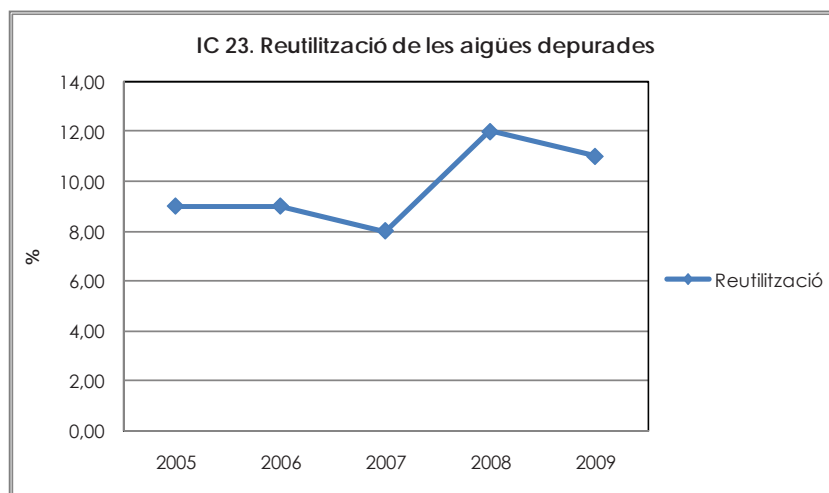


Font: Ajuntament d'Alcúdia

S'observa una tendència a la baixa.

11.1.19 Reutilització d'aigües depurades

Permet conèixer el volum proporcional d'aigües residuals tractades a la depuradora que són reutilitzades.



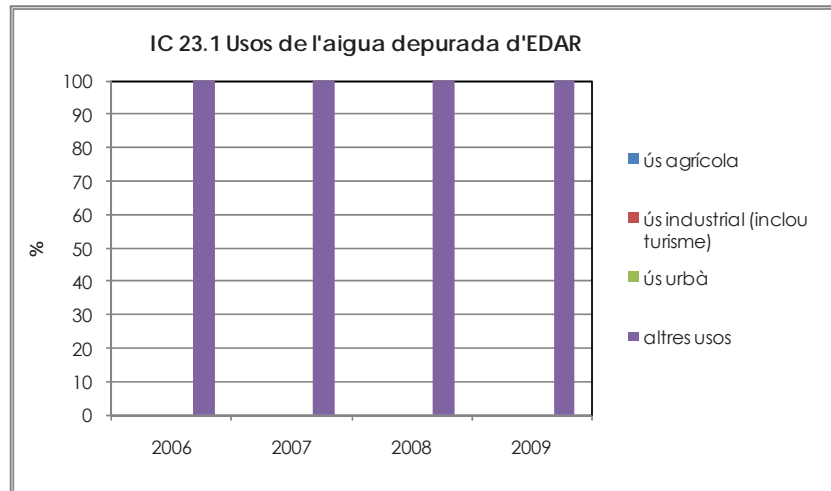
Font: Ajuntament d'Alcúdia

S'observa una tendència a l'alça.



11.1.20 Usos de l'aigua depurada d'EDAR municipal

Permet conèixer el percentatge desglossat segons els usos, del volum proporcional d'aigües residuals tractades a la depuradora que són reutilitzades.

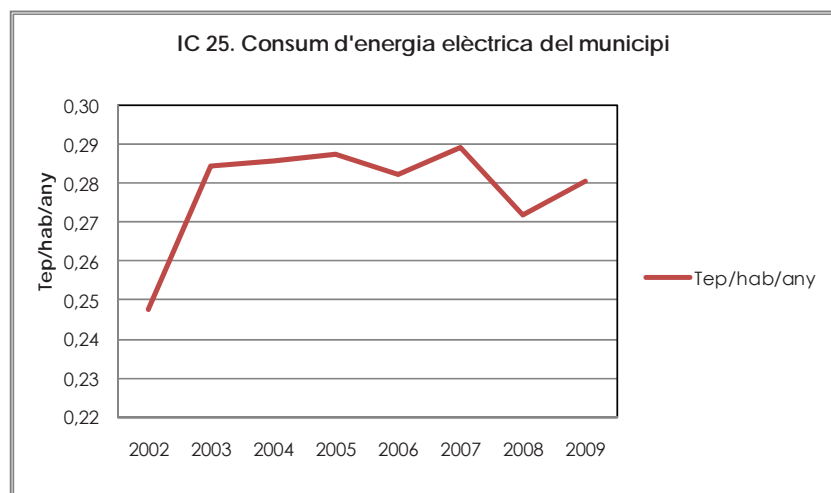


Font: Ajuntament d'Alcúdia

S'observa una tendència estable en el usos per reg.

11.1.21 Consum d'energia elèctrica

Permet conèixer el consum d'energia elèctrica del municipi per habitant (població total) al llarg de l'any.



Font: GESA Endesa

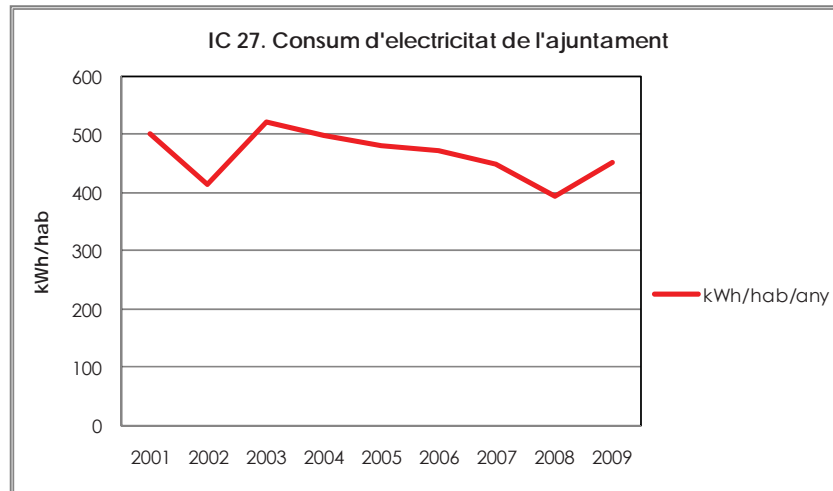
S'observa una tendència a la baixa.





11.1.22 Consums d'electricitat per l'ajuntament

Permet conèixer el consum d'energia elèctrica dels edificis, les instal·lacions i les infraestructures municipals.

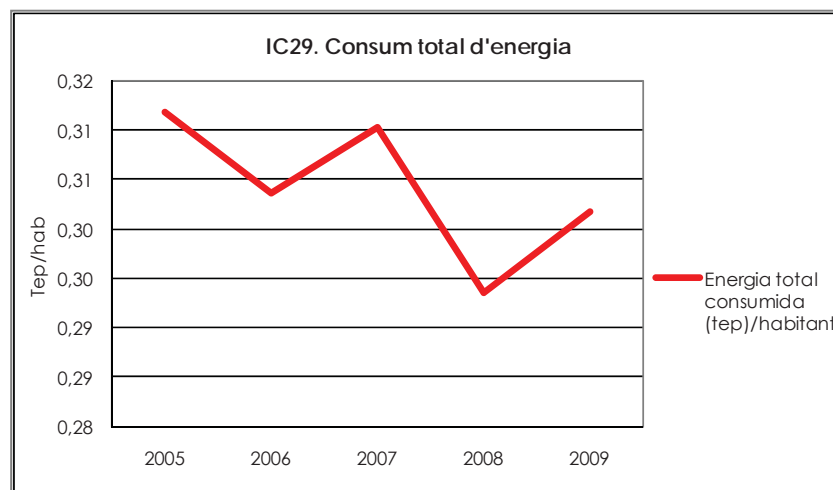


Font: GESA Endesa

S'observa una tendència a la baixa.

11.1.23 Consum total d'energia

Permet conèixer el consum total d'energia per habitant que es dona en el municipi, tenint en compte totes les fonts possibles: electricitat, combustibles líquids, gas natural, gasos líquids del petroli i energies renovables.



Font: GESA Endesa i Ajuntament d'Alcúdia amb dades de proveïdors

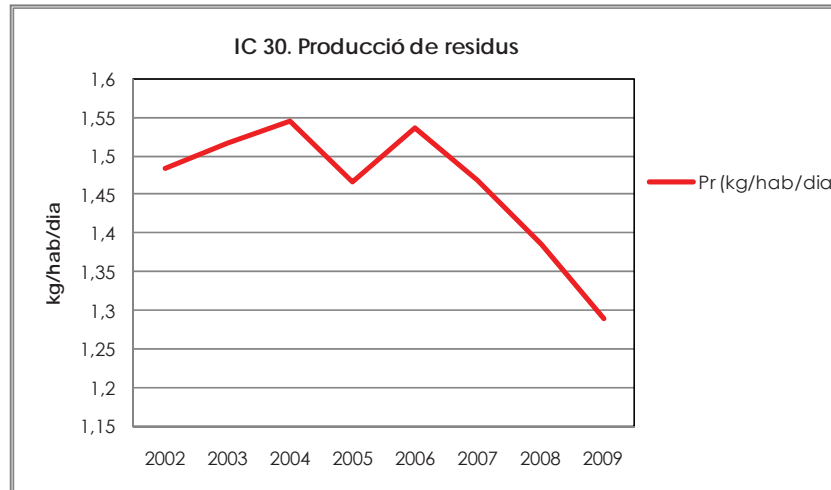
S'observa una tendència a la baixa.





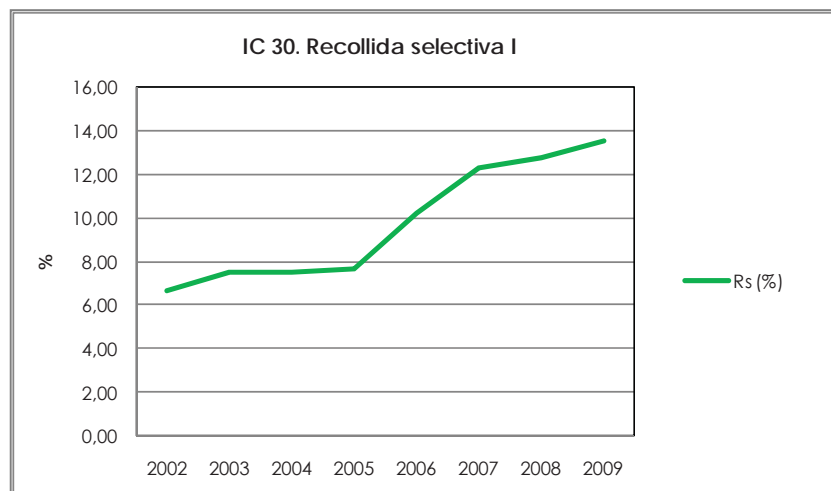
11.1.24 Producció de residus

Permet conèixer el volum produït de residus en el municipi sobre la població total al llarg de l'any. El càlcul s'ha de fer per fracció de residus: paper / vidre / envasos / orgànic / altres (inclou rebuig) / voluminosos i perillosos.



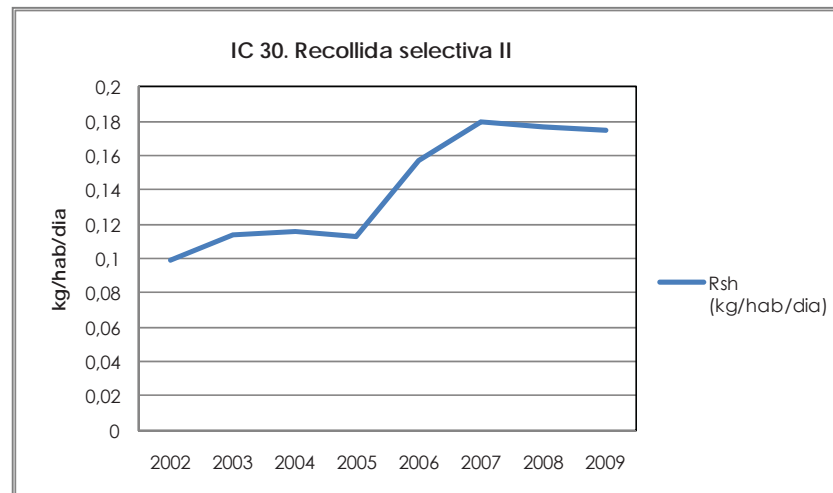
Font: Ajuntament d'Alcúdia

En relació a la producció de la fracció resta o rebuig, s'observa una tendència a la baixa.



Font: Ajuntament d'Alcúdia

En relació al percentatge de recollida selectiva sobre la fracció rebuig, s'observa una tendència a l'alça.



Font: Ajuntament d'Alcúdia

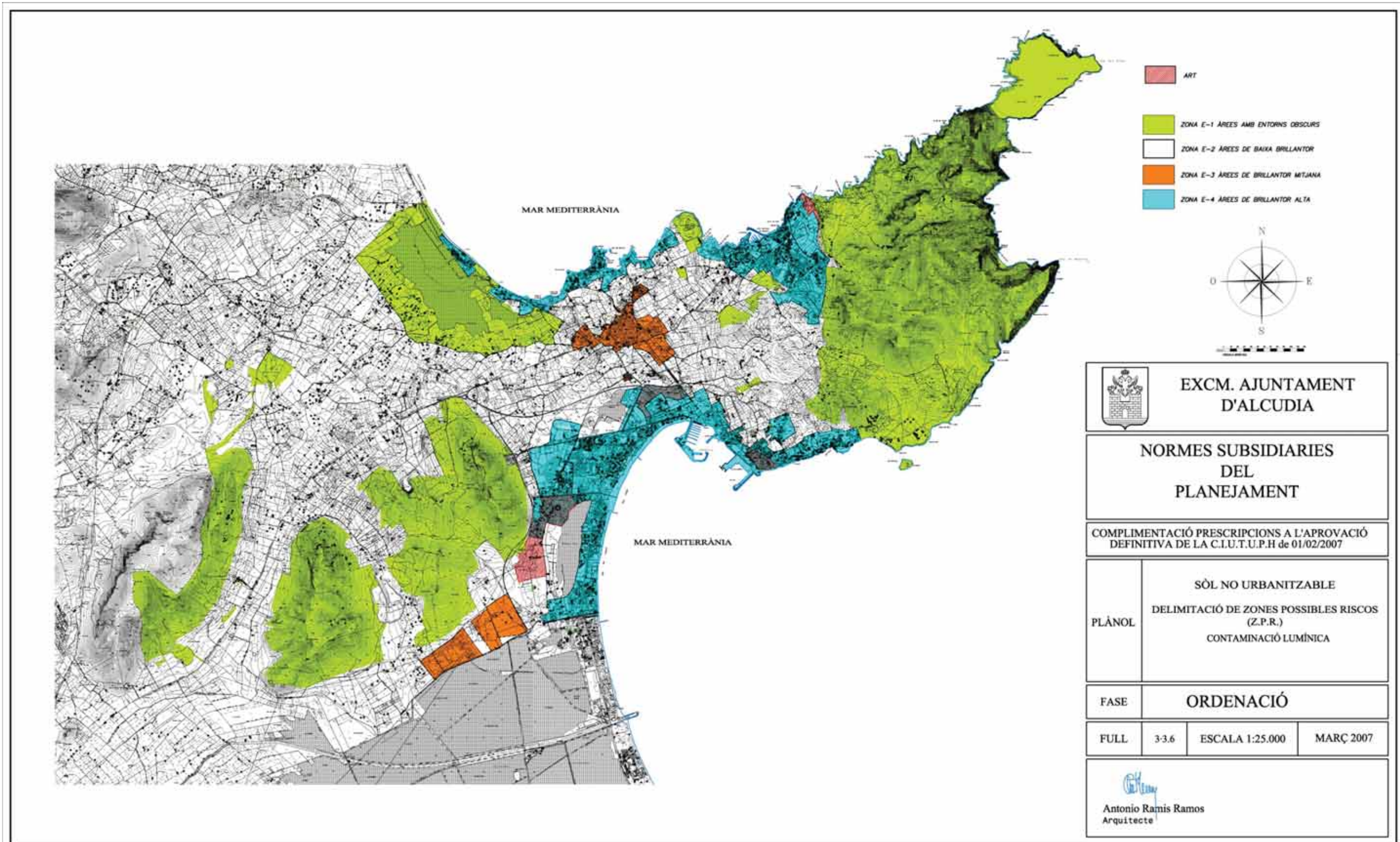
En relació a la producció de residus objecte de recollida selectiva, s'observa una tendència a l'alça.



12 ANNEXES

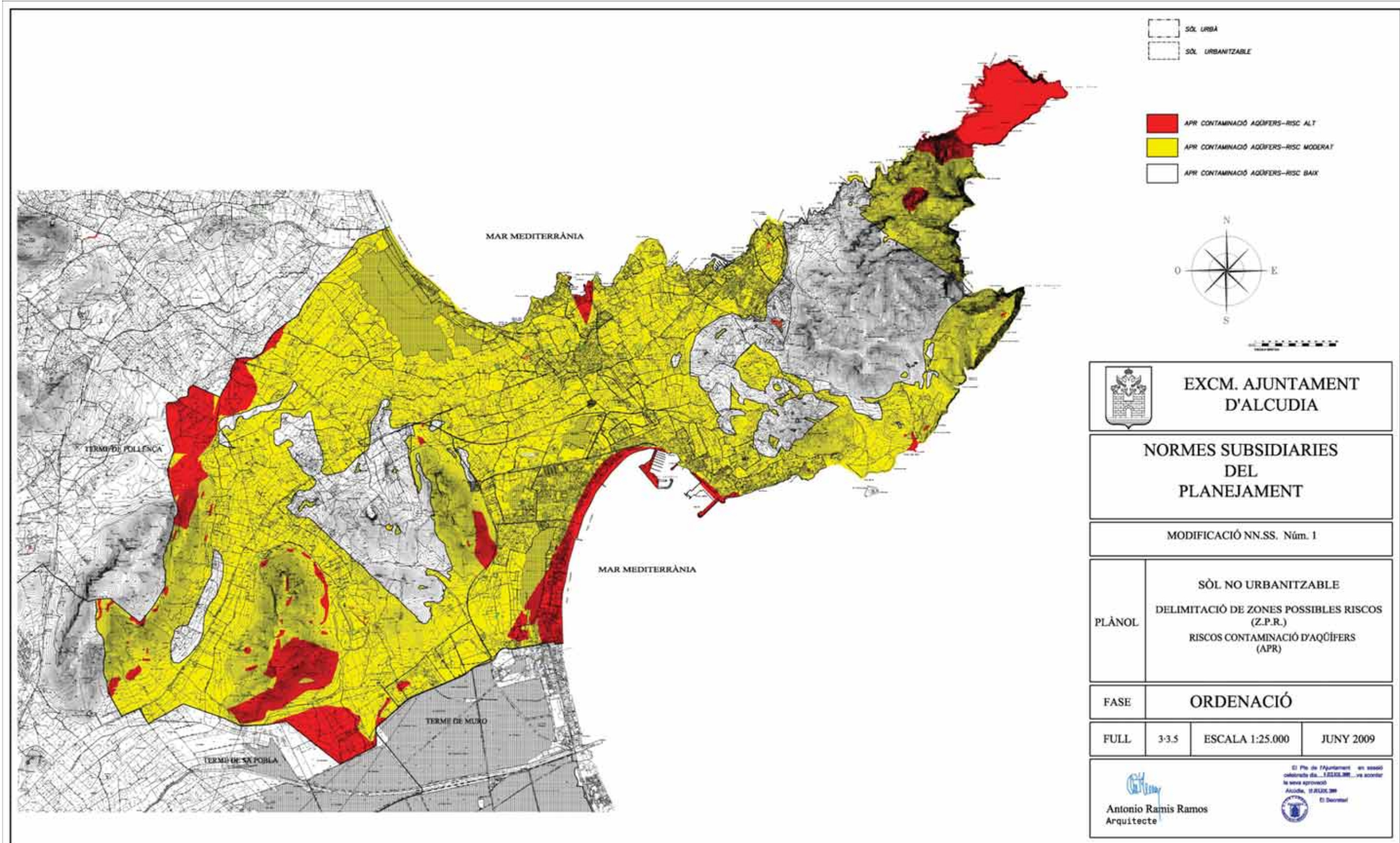


12.1 Annex 1: Plànol de delimitació d'àrees amb risc de contaminació lumínica



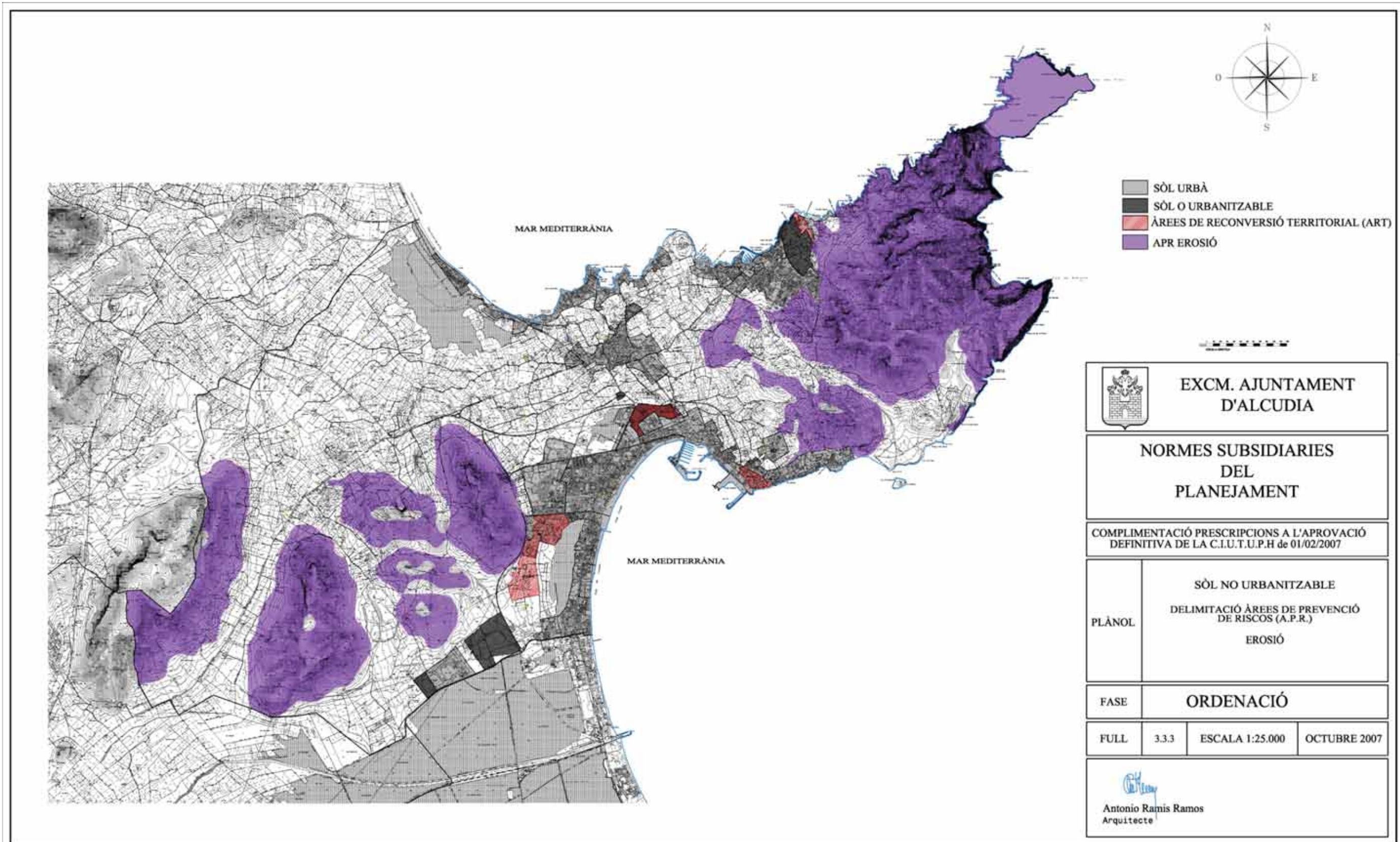


12.2 Annex 2: Plànol de delimitació d'àrees amb risc de contaminació d'aqüífers



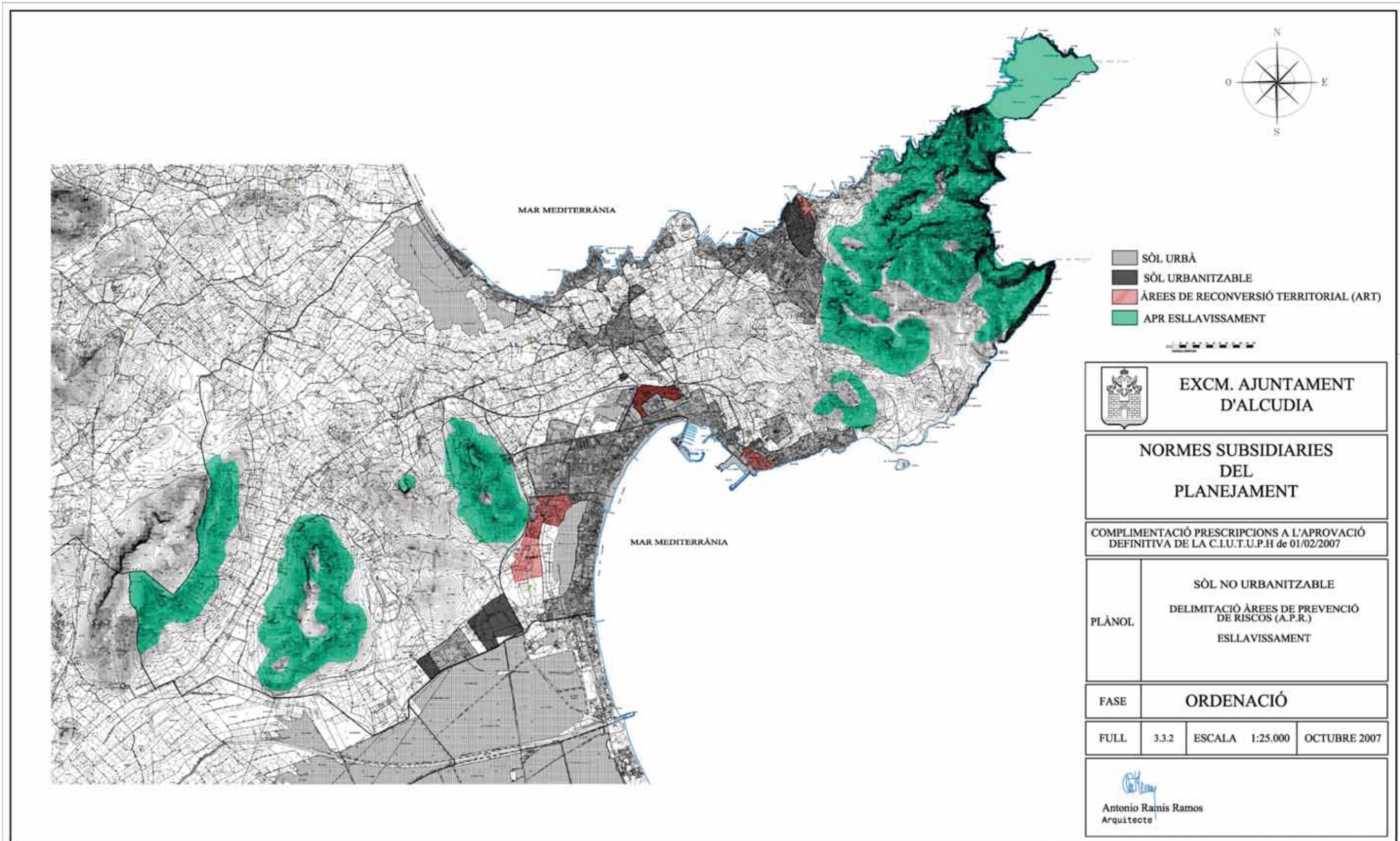


12.3 Annex 3: Plànol de delimitació d'àrees amb risc d'erosió



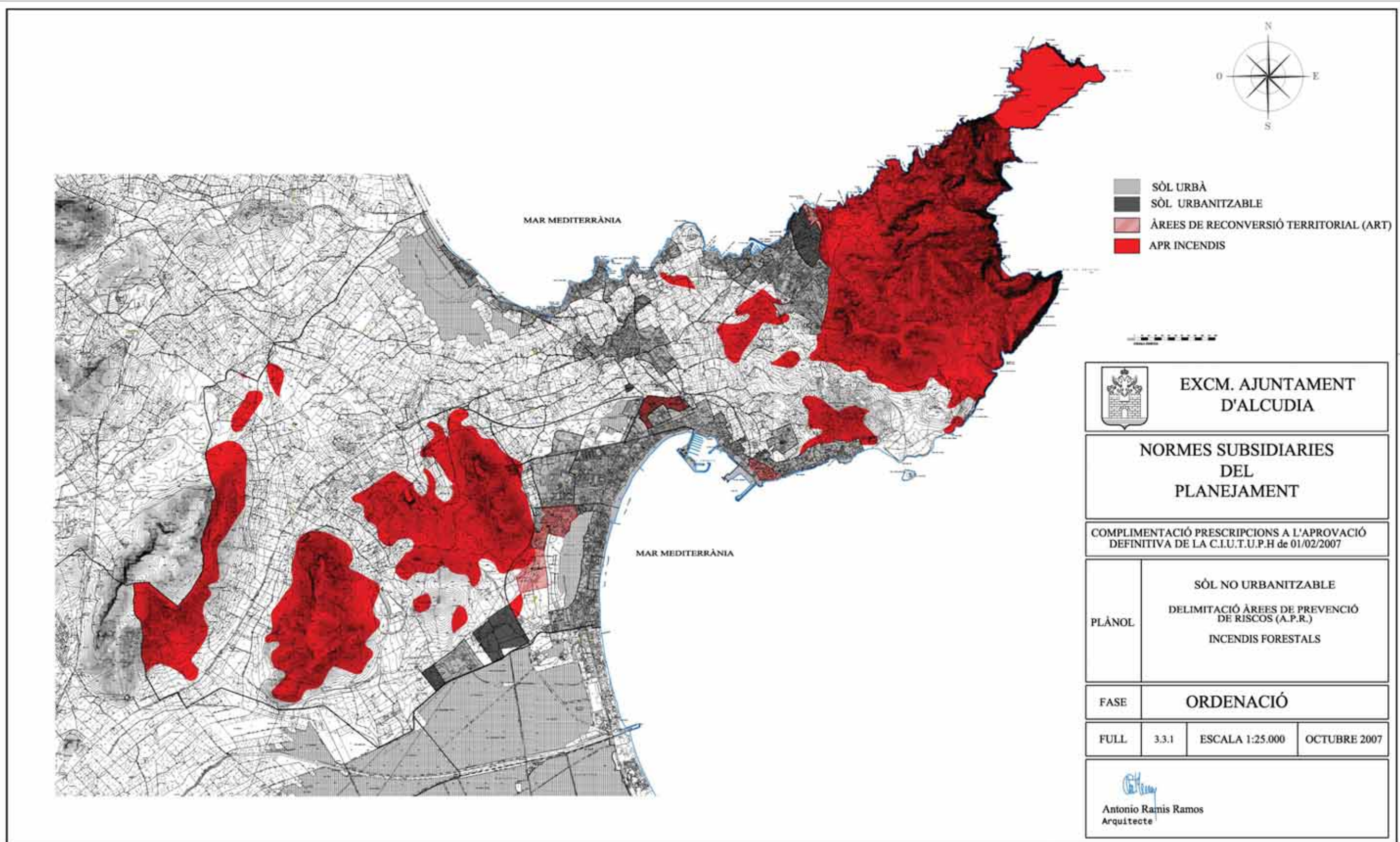


12.4 Annex 4: Plànol de delimitació d'àrees amb risc de desprendiments



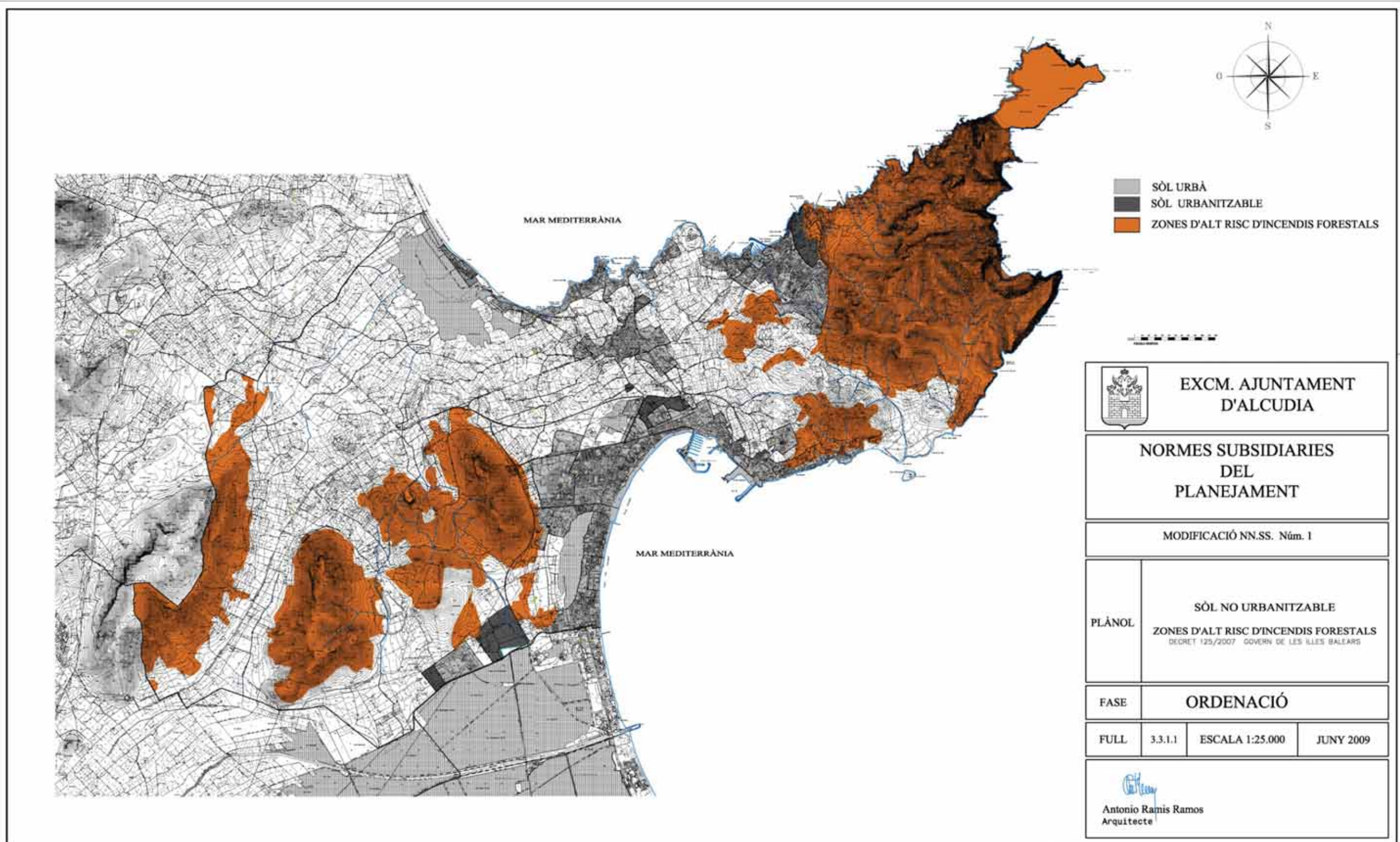


12.5 Annex 5: Plànol de delimitació d'àrees amb risc d'incendis forestals





12.6 Annex 6: Plànol de delimitació d'àrees amb alt risc d'incendis forestals





12.7 Annex 7: Plànol de delimitació d'àrees amb risc d'inundacions

